Asemapiirros 1:500

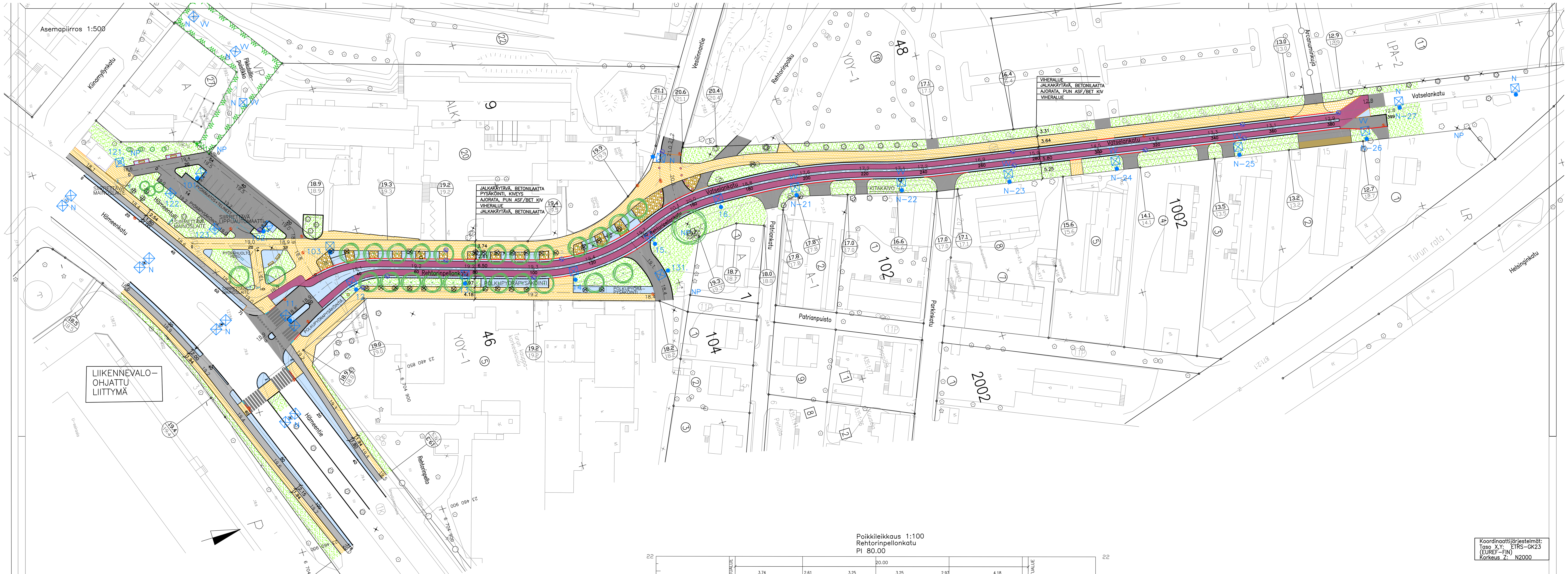

Merkkien selitykset:

- SUUNNITELTU KORKEUS / MAANPINNAN KORKEUS
- 18.9 NYKYINEN KORKEUS
- 18.8 SUUNNITELTU KORKEUS
- ASFALTTI, AJORATA
- ASFALTTI, KÄVELY- JA PYÖRÄTIE
- PUNAINEN ASFALTTI, PYÖRÄKAISTA
- BETONILAATTA, JALKAKÄYTÄVÄ
- VIHERALUE
- BETONIKIVEYS
- KENTTÄKIVI
- SORA
- REUNATUKI
- REUNATUKI MADALLETTU
- REUNATUKI UPOTETTU TAI PINNAN TASOSSA OLEVA REUNATUKI
- REUNATUKI LUISKATTU
- ASFALTTIVIISTE
- NYKYINEN HULEVESIKAIVO
- SUUNNITELTU HULEVESIKAIVO
- ISTUTETTAVA PUU
- POISTETTAVA PUU
- KÖYNNÖS JA TUKI
- KIVIPOLLARI
- 12. SUUNNITELTU VALAISINPYLVÄS
- N NYKYINEN SÄILYTETTÄVÄ VALAISINPYLVÄS
- VV N-21 NYKYINEN PYLVÄS, VALAISIN VAIHDETAAN

Poikkileikkaus 1:100
Rehtorinpellonkatu
PI 80.00

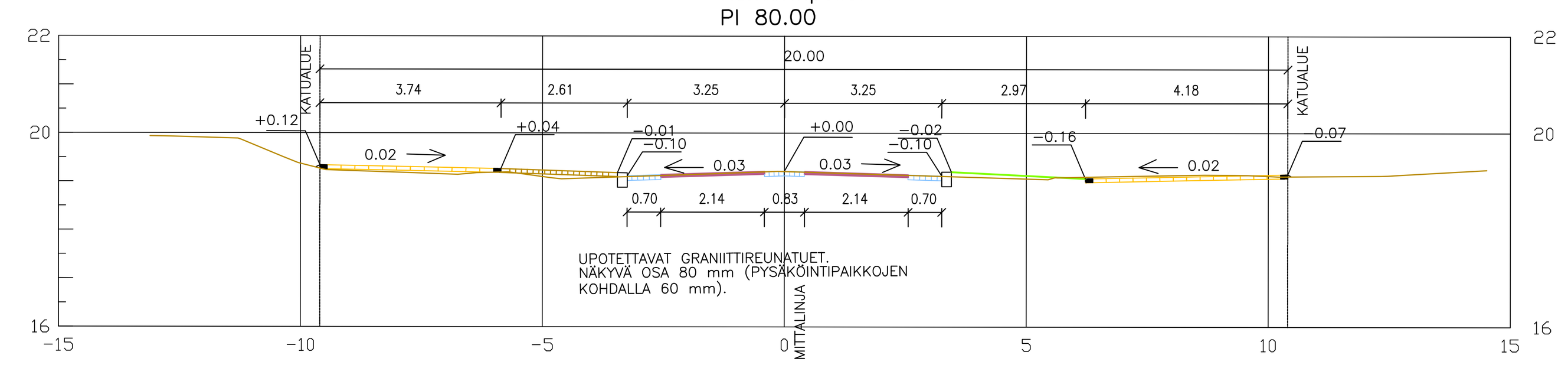

Vatselankatu
PI 280.00

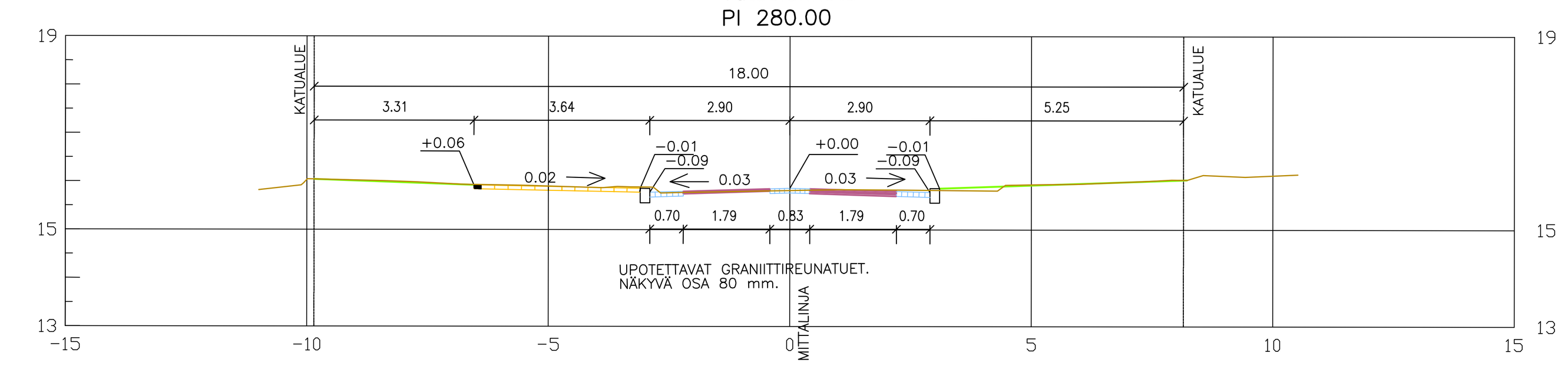

Koordinaattijärjestelmät:
Taso X,Y: ETRS-GK23 (EUREF-FIN)
Korkeus Z: N2000

HYVÄKSYNYT:
VIRAN PUOLESTA:

KAUPUNGINOSA: I
ASEMAKAAVA: 1.8.2015 (34/2013), 9.10.1982 (13/1981), 14.10.2000 (46/1998)
DIAARINUMERO: 6688-2020
LIIKENNESUUNNITELMA: L 6317 016, L 5793 123, L 6721 005
KATULUOKKA: 5

KORVAA PIIRUSTUKSEN: K 6317 017
KORVAA OSITTAIN PIIRUSTUKSEN: C 6317 009, 012, 013, D 6518 013, PT 9129 001

KORVATTU PIIRUSTUKSELLA:
KORVATTU OSITTAIN PIIRUSTUKSELLA:

TUNN.	MUUTOS TAI TÄYDENNYS	PÄIVÄYS	SUUNNIT./PIIRT.	TARK./HYV.

TURUN KAUPUNKI, KAUPUNKIYMPÄRISTÖ
KAUPUNKIRAKENTAMINEN
KAUPUNKIYMPÄRISTÖN TOTEUTUSSUUNNITTELU
Puolalankatu 5
20100 Turku

KOHDE	SISÄLTÖ
REHTORINPELLONKATU väli Hämeentie–Vesilinnantie VATSELANKATU väli Vesilinnantie–Arconuminkuja HÄMEENTULLI HÄMEENKATU HÄMEENTIE, Liittymä	KATUSUUNNITELMA

SUUNNITELIJA	SUUNNITTELUAVUSTAJA	TARKASTANUT	MITTAKAAVA
VESA VARJONEN	PIA ERME	*Vesa Varjonen* Vesa Varjonen	1:500, 1:100
PÄIVÄYS	HYVÄKSYJÄ		PIIRUSTUSNUMERO / MUUTOS
24.1.2022	*Kari Linnakoski* Kari Linnakoski		K 6317 017