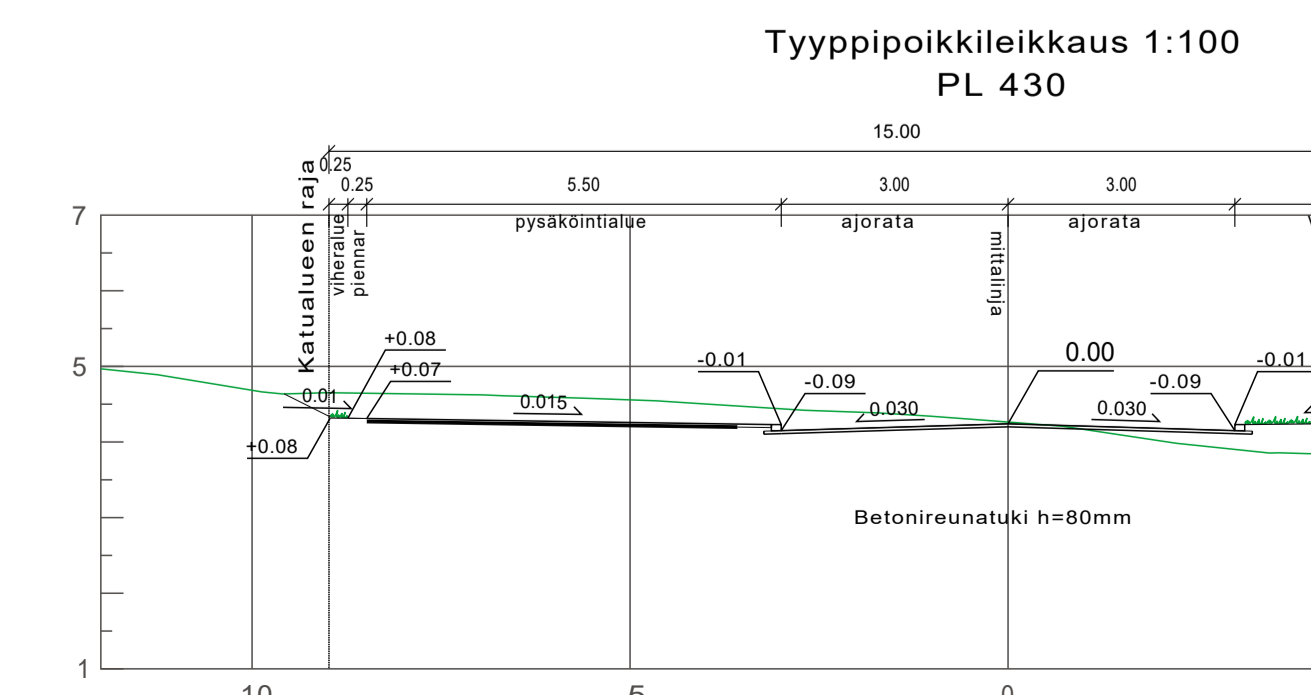
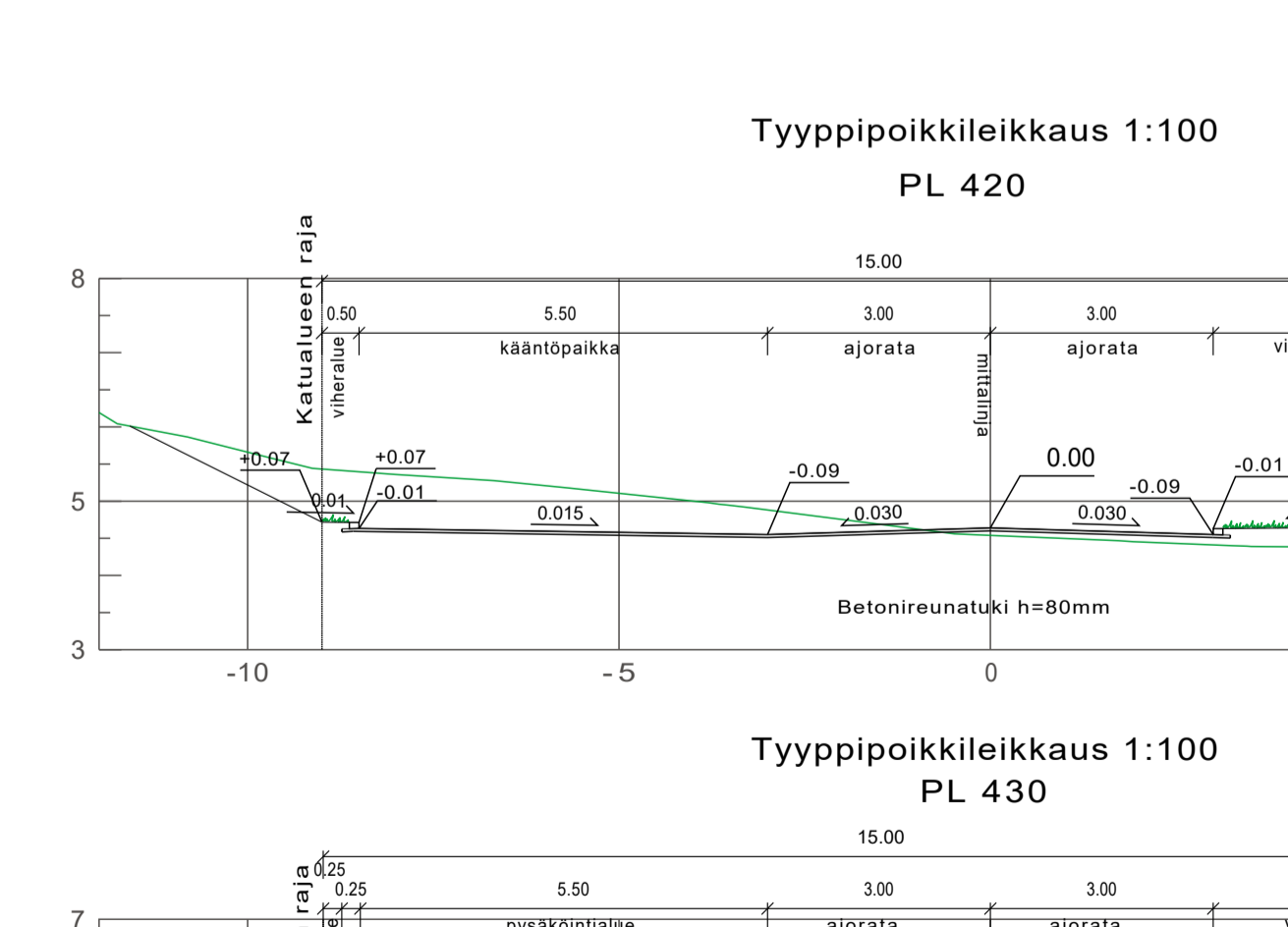
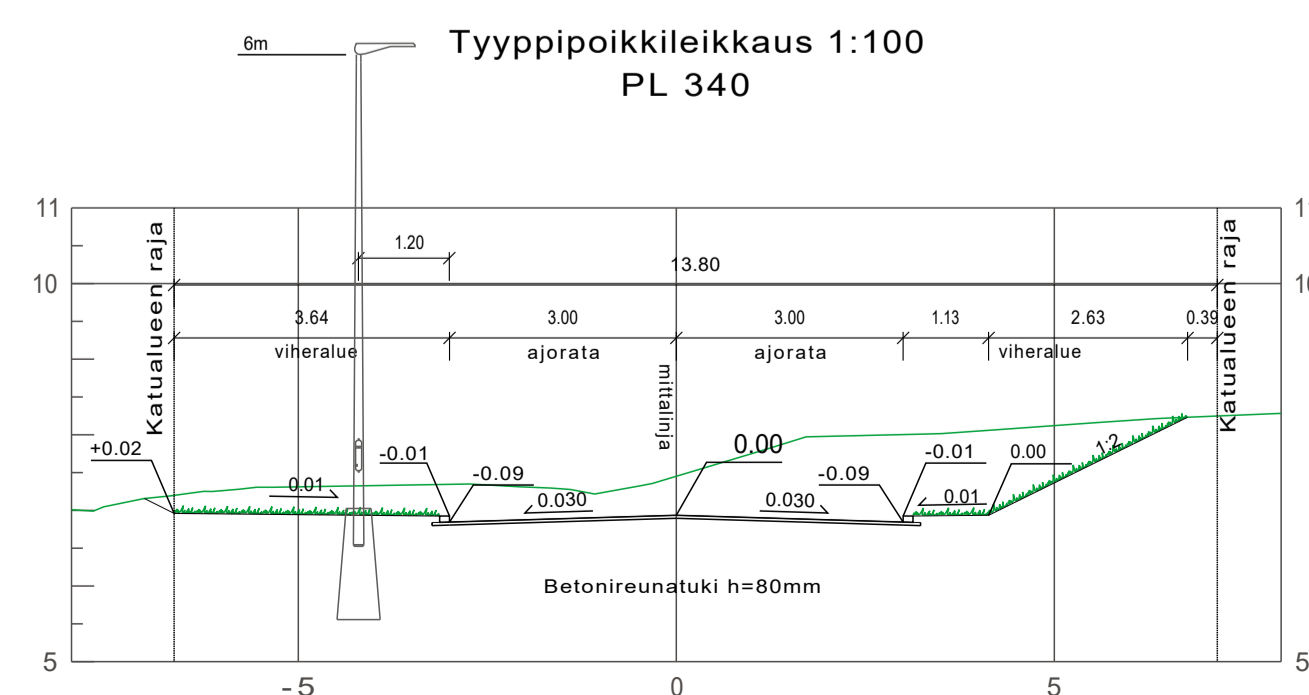
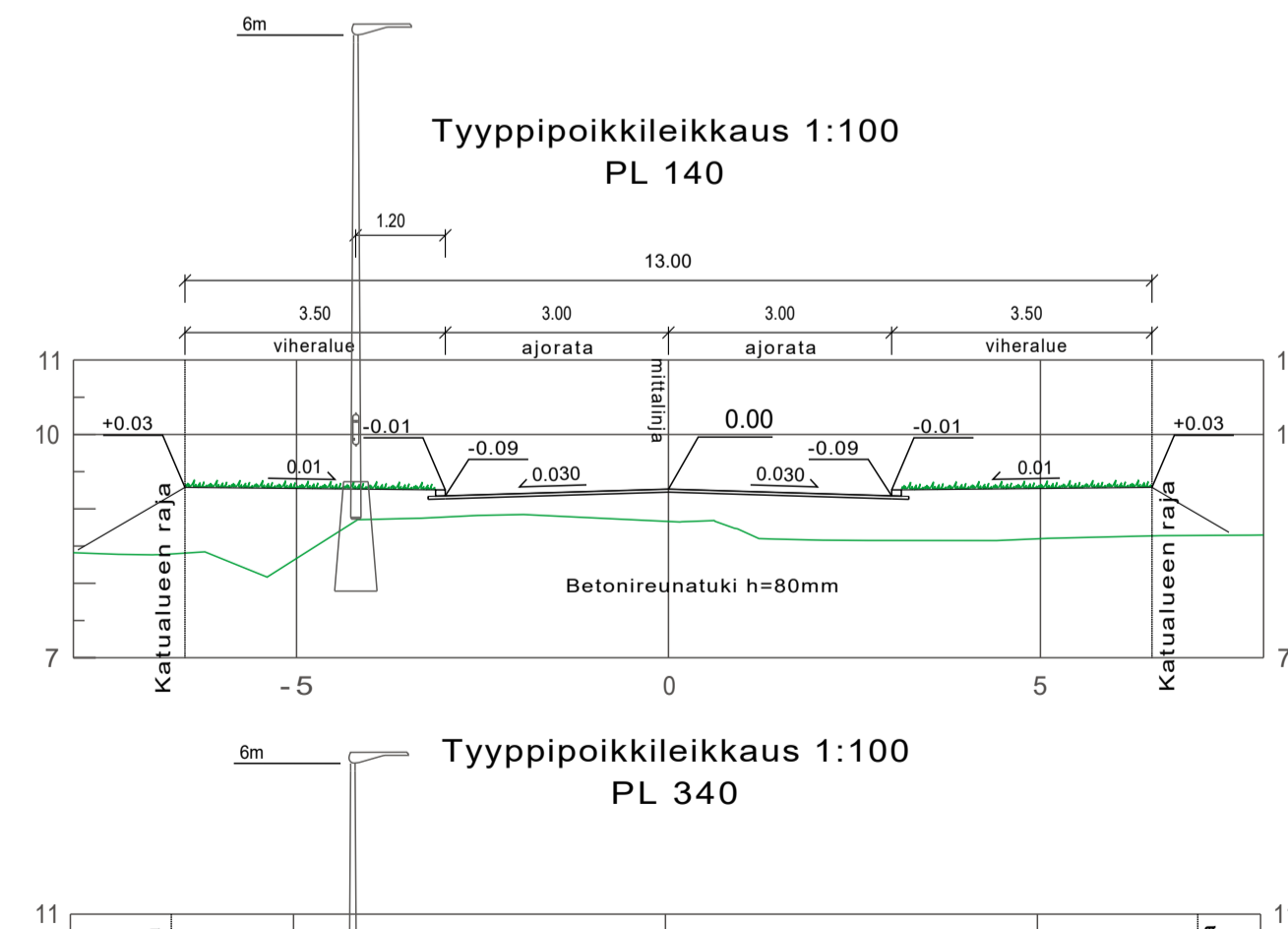



**MERKINTÖJEN SELITYKSET:**

	KATU, ASFALTTI
	JALANKULKU- JA PYÖRÄILYVÄYLÄ, ASFALTTI
	MURSKEPÄÄLLYSTE
	VIHERALUE, NURMETUS
	SUUNNITELTU MAANPINNAN KORKEUS / NYKYINEN MAANPINNAN KORKEUS
	SUUNNITELTU KADUN PINNAN KORKEUS
	KADUN REUNA
	REUNATUKI
	MADALLETTU REUNATUKI
	EROTUSKAISTA, BETONIKIVEYS
	VALAISIN
	SUUNNITELTU HULEVESIKAIVO
	TULVAREIITTI
	TONTTIJA KO EI REKISTERISSÄ
	TONTTIJA KO REKISTERISSÄ
<b>68</b>	KORTTELIN NUMERO
<b>AO-1</b>	KORTTELIN KÄYTTÖTARKOITUS



Koordinaattijärjestelmät:  
Tasoo X,Y: ETRS-GK23  
(EUREF-FIN)  
Korkeus Z: N2000

HYVÄKSYNTI: VIRAN PUOLESTA:			
KAUPUNGINOSA: TOUAINEN 153 ASEMAKAAVA: 13.1.2018 (21/2009) DIAARINUMERO: 4871-2019 LIKENNESUUNNITELMA: L 9142 002 KATULUOKKA: Ajourata 5, jalankulku- ja pyörätie 5			
KORVAA PIRUSTUKSEN: KORVAA OSITTAIN PIRUSTUKSEN:			
KORVATTU PIRUSTUKSELLA: KORVATTU OSITTAIN PIRUSTUKSELLA:			
TUNNI MUUTOS TAI TÄYDENNYS	PÄIVÄYS	SUUNNIT. PIIRIT	TARK. HYV.

<b>TURUN KAUPUNGIN KAUPUNKIYMPÄRISTÖTOIMIALA</b>			
KAUPUNKIRAKENTAMISEN PALVELUALUE KAUPUNKIYMPÄRISTÖN TOTEUTUSSUUNNITELUYSIKKO			
KOHDE <b>PYÖLINTIE</b>		SISÄLTÖ <b>KATUOSUUNNITELMA</b>	
SUUNNITTELIJA Maria Katajamäki	SUUNNITTELIJAVASTAAJA HYVÄKSYNTÄ Kari Linnakoski	TARKASTAJAT Jani Tulikki	MITTAKAVA 1:500
PÄIVÄYS 13.11.2019	PIIRUSTUSNUMERO K 9142 001	MUUTOS	
		SIUNNITTELIJA TKA	TYÖ N° 20602500