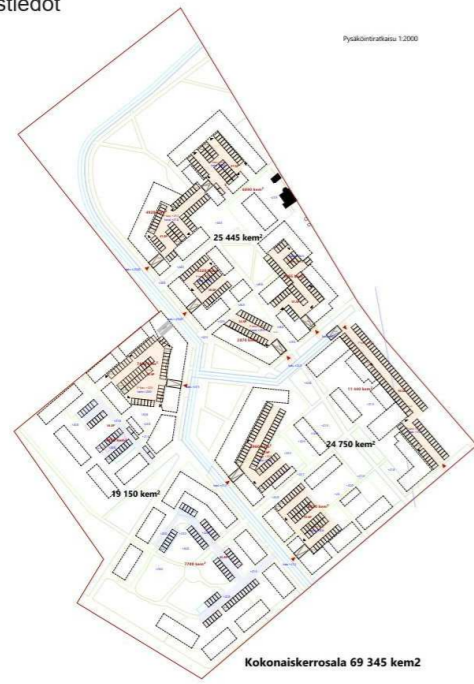
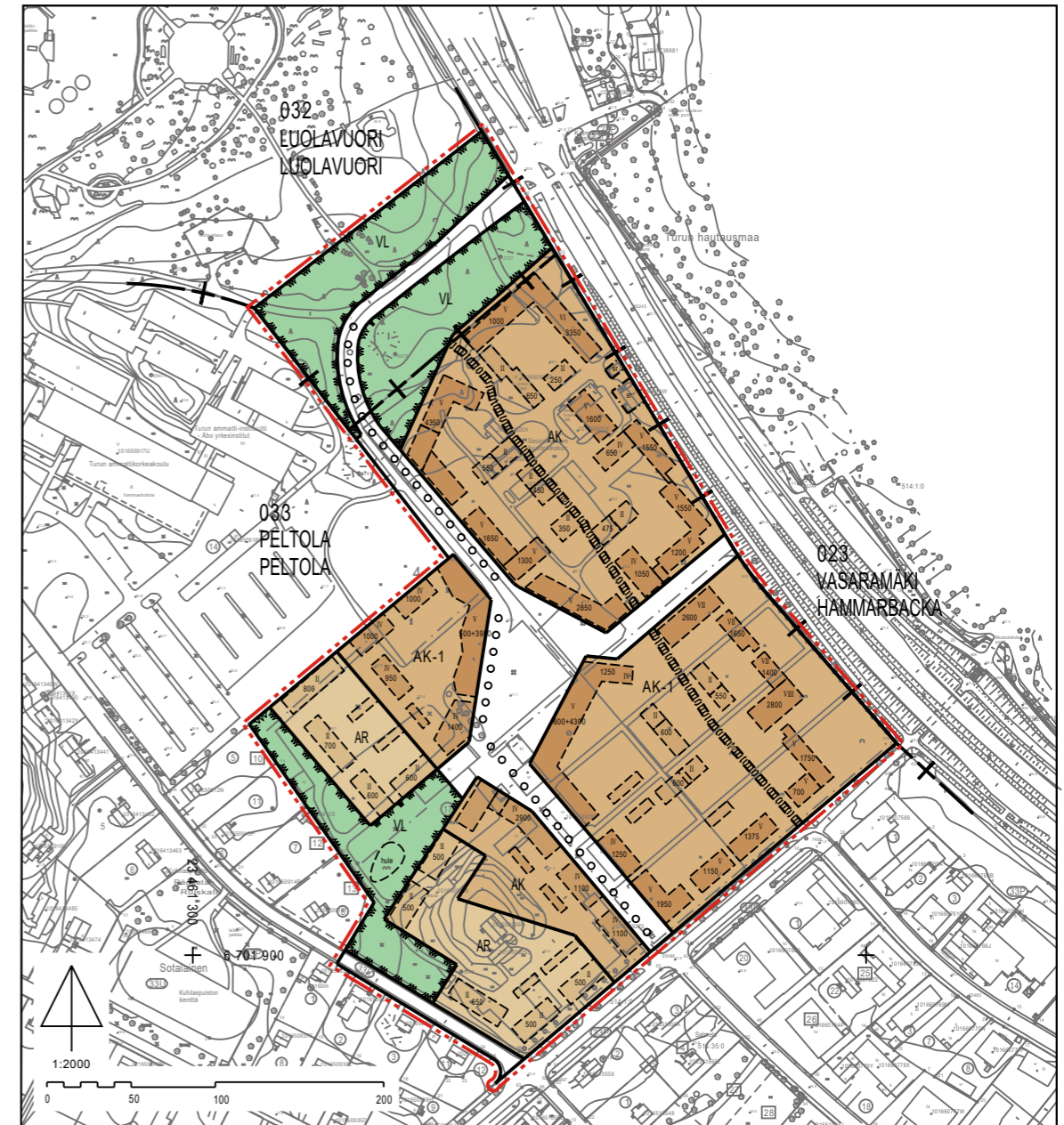
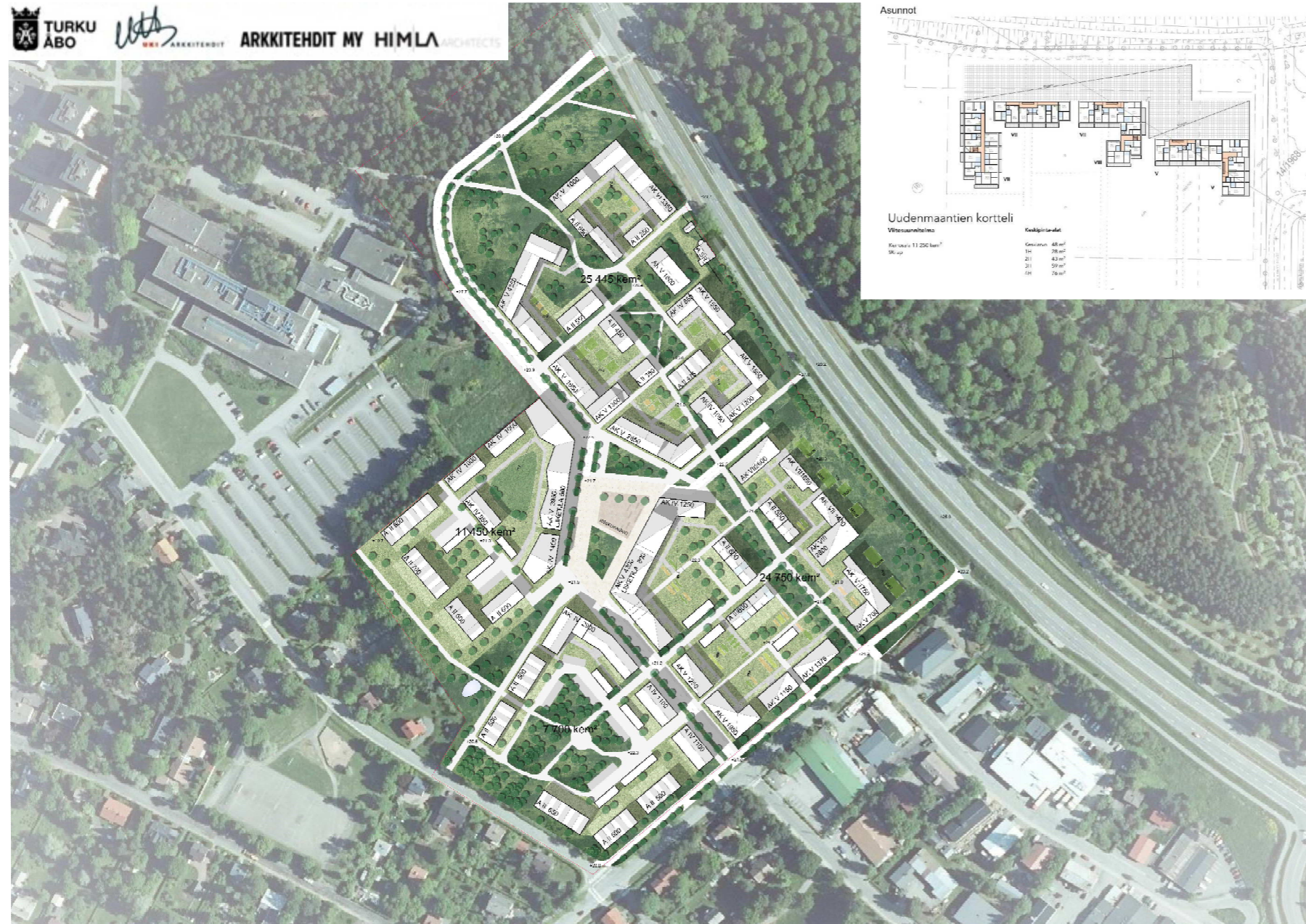


Pysäköinti ja korttelit, laajuustiedot



Leikkaukset



ASEMAKAAVAMERKINNÄT JA
-MÄÄRÄYKSET:



Asuinkerrostalojen korttelialue.



Asuinkerrostalojen korttelialue, jonka katutasokerrokseen aukion laidalla tulee sijoittaa liiketiloja.



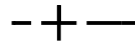
Rivitalojen ja muiden kytkettyjen asuinrakennusten korttelialue.



Lähivirkistysalue.



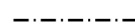
3 m kaava-alueen rajan ulkopuolella oleva viiva.



Kaupunginosan raja.



Korttelin, korttelinosan ja alueen raja.



Osa-alueen raja.

033
PEL

Kaupunginosan numero.

Kaupunginosan nimi.

600

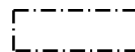
Rakennusoikeus kerrosalaneliömetreinä.

V

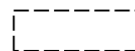
Roomalainen numero osoittaa rakennusten, rakennuksen tai sen osan suurimman sallitun kerrosluvun.

500+3950

Lukusarja, jossa ensimmäinen luku ilmoittaa maantasossa myymälä- tai liiketilaksi osoitettavan kerrosalan neliömetrimäärän ja toinen luku muun rakennusoikeuden kerrosalaneliömetreinä.



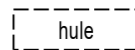
Rakennusala.




Sijainniltaan ohjeellinen rakennusala.



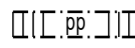
Istutettava puurivi.



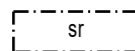
Sijainniltaan ohjeellinen alueelliselle hulevesijärjestelmälle varattu alueen osa, jonka kautta johdetaan korttelien hulevesiä ja viivytetään katualueiden hulevesiä allas- ja ojarakentein.



Katu.



Yleiselle jalankululle ja polkupyöräilylle varattu alueen osa.



Suojeltava rakennus.

DETALJPLANEDETECKNINGAR OCH
-BESTÄMMELSER:

Kvartersområde för flervåningshus.

Kvartersområde för flervåningshus....

Kvartersområde för radhus och andra kopplade bostadshus.

Område för närrekreation.

Linje 3 m utanför planområdets gräns.

Stadsdelsgräns.

Kvarters-, kvartersdels- och områdesgräns.

Gräns för delområde.

Stadsdelsnummer.

Namn på stadsdel.

Byggnadsrätt i kvadratmeter våningsyta.

Romersk siffra anger största tillåtna antalet våningar i byggnaderna, i byggnaden eller i en del därav.

...

Byggnadsyta.

Till sitt läge riktigvande byggnadsyta.

Trädrad som skall planteras.

Till sitt läge riktigvande del av område som reserverats för ett lokalt dagvattensystem genom vilket dagvattnet från kvarteren leds och dagvattnet från gatuområdena fördröjs i bassäng- och dikeskonstruktioner.

Gata.

För allmän gång- och cykeltrafik reserverad del av område.

Byggnad som skall skyddas.

TURKU		ÅBO	ASEMAKAAVATUNNUS DETALJEPLANEDETECKNING	6/2018
TYÖNIMI ARBETSNAMN		Kaupunginpuutarhan alue	DIAARINUMERO DIARIENUMMER	12677-2017
OSOITE ADDRESS		Uudenmaantie, Ilpoistentie, Ruiskatu		
Kaupunginpuutarhan alue				
MAASTONTARKISTUS, I VAIHE:LUONNOS TERRÄNGGRANSKNING, I SKEDET:UTKAST			KYLK HYVÄKSYNYT GODKÄND AV SMND	
			7.4.2020 §114	
KAUPUNKIYMPÄRISTÖTOIMIALA • KAUPUNKISUUNNITTELU JA MAAOMAISUUS • KAAVOITUS STADSMILJÖSEKTORN • STADSPLANERING OCH MARKEGENDOM • PLANLÄGGNING				
LUONNOS UTKAST		PIIRTÄJÄ RITARE	Reeta Ahlqvist	VALMISTELIJA BEREDARE
		Päivi Siponen		
TURKU ÅBO		 Christina Hovi		
16.3.2020		Toimialajohtaja Sektordirektör		