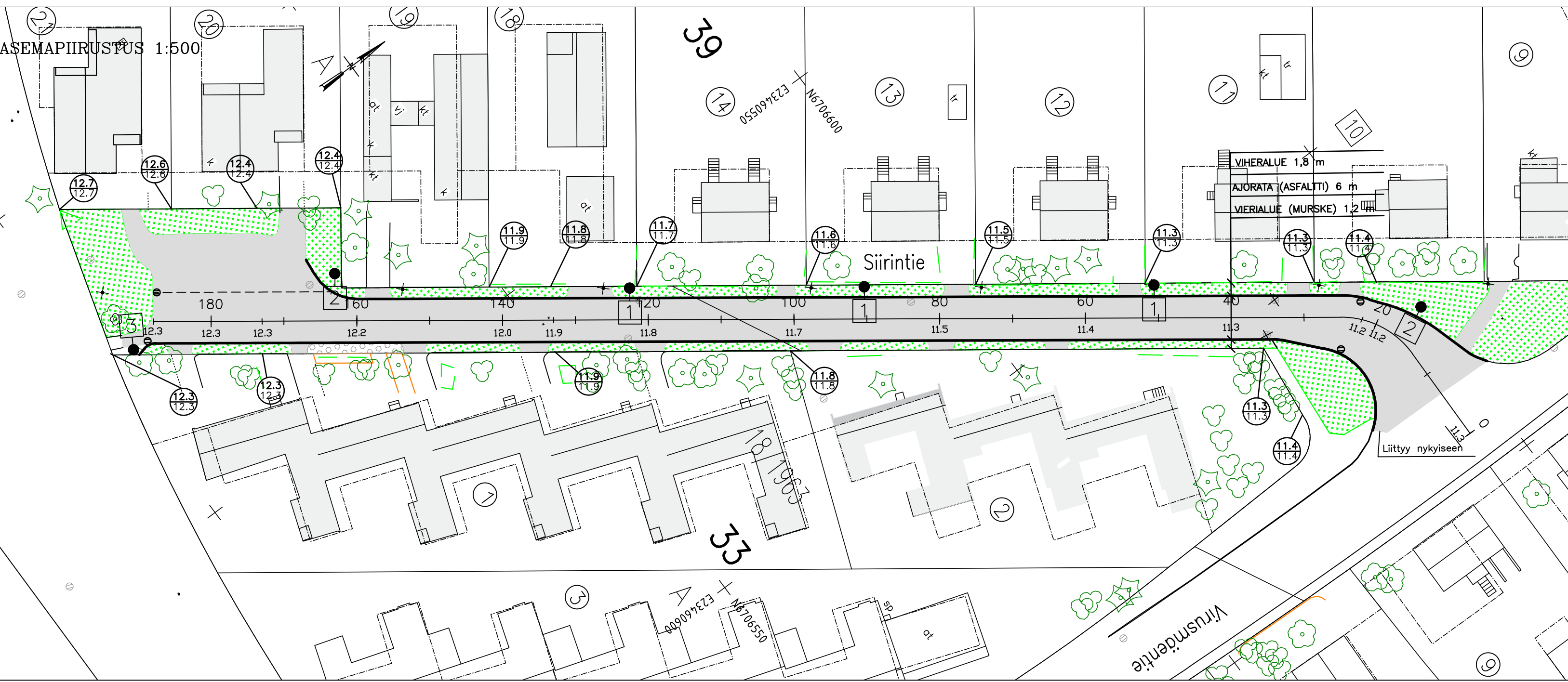
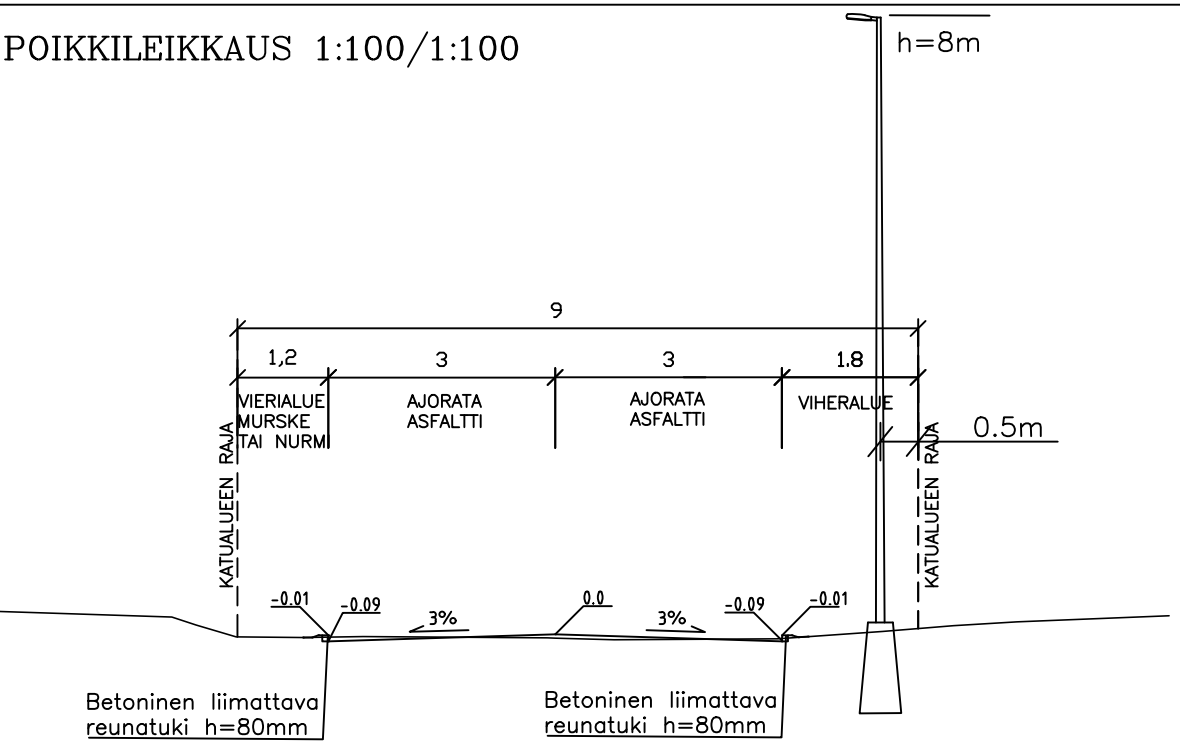















POIKKILEIKKAUS 1:100/1:100



MERKINTÖJEN SELITYKSIÄ

-  NURMI
-  MURSKE
-  ASFALTTI
-  Hulevesikaivo, nykyinen
-  Hulevesikaivo, poistettava
-  Hulevesikaivo, suunniteltu
- 11.2 Suunniteltu korkeus
- 11.3 Nykyinen korkeus
-  suunniteltu maanpinta
nykyinen maanpinta
- 33 Korttelinumero
-  Tonttinumero
- Jiiri
-  Nykyinen lehtipuu
-  Nykyinen pensas
-  Nykyinen havupuu
- Pensasaita
-  Nykyinen valaisin, poistuu
-  Valaisin, suunniteltu

Koordinaattijärjestelmät:
Taso X,Y: ETRS-GK23
(EUREF-FIN)
Korkeus Z: N2000

HYVÄKSYNTY:
VIRAN PUOLESTA:

KAUPUNGINOSA: RAUNISTULA
ASEMAKAAVA HYVÄKSYTTY: 5.10.1990 (14/1990)
DIAARINUMERO: 9146 - 2018
LIIKENNESUUNNITELMA: L 6127 038
KATUJOKKA: KATUJOKKA:

KORVAA PIIRUSTUKSEN:
KORVAA OSITTAIN PIIRUSTUKSEN: C 2020 006

KORVATTU PIIRUSTUKSELLE:
KORVATTU OSITTAIN PIIRUSTUKSELLE:

TUNN. MUUTOS TAI TÄYDENNYS PÄIVÄYS SUUNNIT./PIIRT. TARK./HYV.

TURUN KAUPUNGIN KAUPUNKIYMPÄRISTÖTOIMIALA
KAUPUNKIRAKENTAMISEN PALVELUALUE
KAUPUNKIYMPÄRISTÖN TOTEUTUSSUUNNITTELUYKSIKKÖ
Puolalankatu 5
20100 Turku
etunimi.sukunimi@turku.fi
puh 02-330 000

KOHDE Siirintie		SISÄLTÖ KATUSUUNNITELMA	
SUUNNITTELIJA FCG	SUUNNITTELUAVUSTAJA FCG	TARKASTANUT	MITTAKAAVA 1:500, 1:100
PÄIVÄYS 16.8.2018	HYVÄKSYJÄ	PIIRUSTUSNUMERO K 2020 008	MUUTOS

FCG
FCG Suunnittelu ja tekniikka Oy
Puutarhakatu 45 B, 20100 Turku
www.fcg.fi
Puh. 010 4090

TURUN KAUPUNKI
SIIRINTIE
KATUSUUNNITELMA
1:500, 1:100

16.8.2018 Anna Jokinen, Eija Rantala

TKA P26926 200