

071 POHJOLA NORRSTAN

Konepaja
514.3.10

29
K-1/rky
170000

LR-1/rky
Turun ratapiha
Abo bangård

K-2
25000

007
VII

Rautatieasema
Asemanauhto

Turun asema

Käsityöläiskatu

Antinen Pirkkatu

Puolalanpuisto

Puolalanmäki

Taitenpöytä

Konepaja

514.3.10

514.3.10-M601

514.3.10-M604

514.3.10-M501

514.3.10-M507

514.3.10-M508

514.3.10-M509

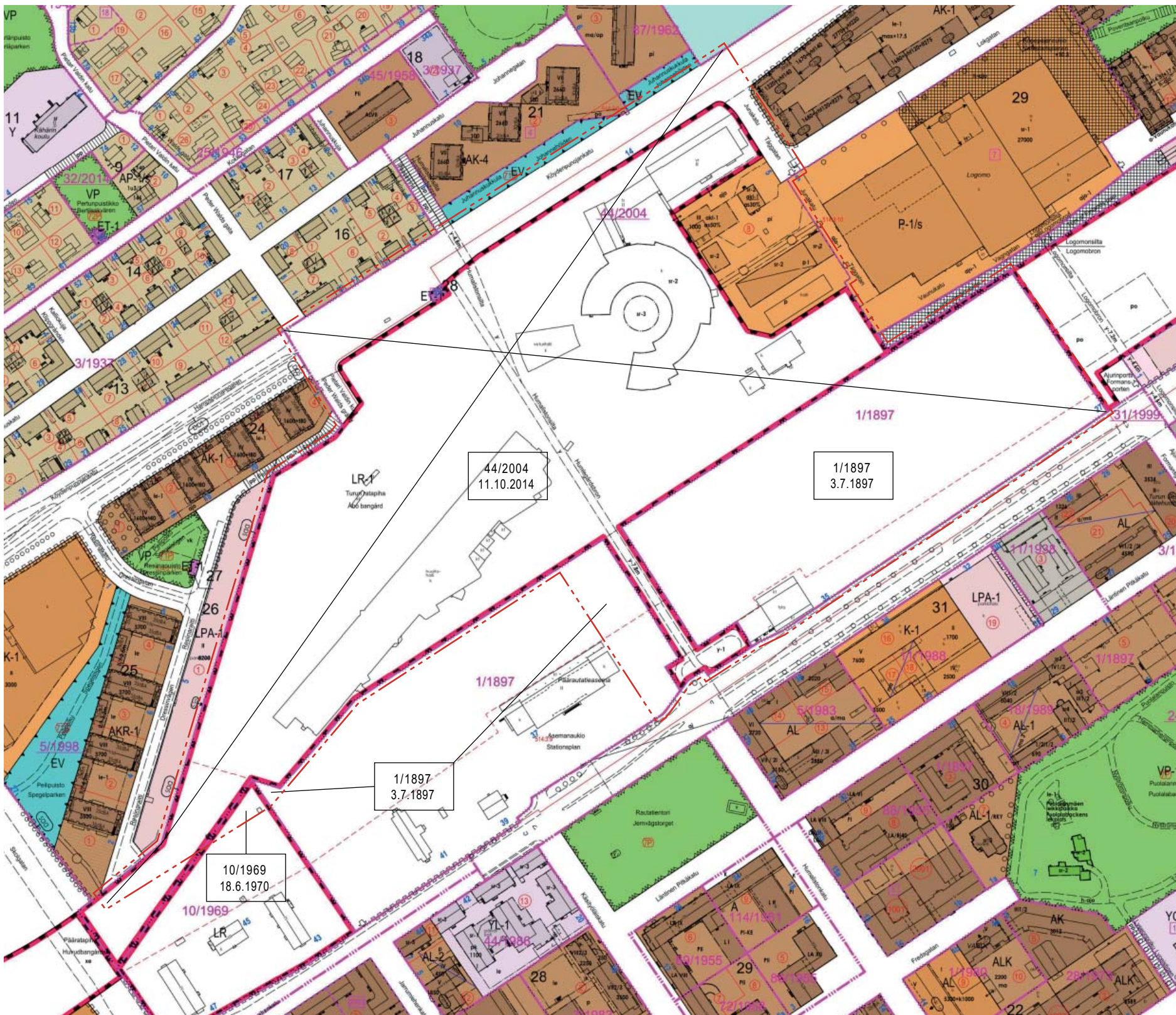
514.3.10-M510

514.3.10-M511

514.3.10-M512

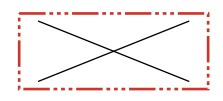
514.3.10-M513

514.3.10-M514

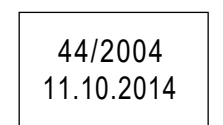


TURKU	ÅBO	ASEMAKAAVATUNNUS DETALJEPLANE BETECKNING	2/2018
		DIARINUMERO DIARIENUMMER	11740-2017
TYÖNIMI ARBETSNAMN	"Turku Ratapiha"	MITTAKAAVA SKALA	1:1000
OSOITE ADDRESS	Köydenpunojankatu ja Ratapihankatu		
Asemakaavanmuutos koskee:			
Kaupunginosa:	071	POHJOLA	NORRSTAN
Kortteli:	28		28
Kortteli:	29		29
Tontti:	8		8
Katu:	Junakatu (osa)		Tåggtatan (del)
	Köydenpunojankatu (osa)		Hampspinnaregatan (del)
	Pietari Valdin kuja		Peder Walds gränd
Liikennealue:	Turun ratapiha (osa)		Åbo bangård (del)
	nimetön rautatiealue (osa)		järnvägsområde utan namn (del)
Asemakaavanmuutoksella muodostuva tilanne:			
Kaupunginosa:	071	POHJOLA	NORRSTAN
Kortteli:	29		29
Katu:	Junakatu (osa)		Tåggtatan (del)
	Köydenpunojankatu (osa)		Hampspinnaregatan (del)
	Pietari Valdin kuja		Peder Walds gränd
Liikennealue:	Turun ratapiha (osa)		Åbo bangård (del)
MAASTONTARKISTUS, I VAIHE:LUONNOS TERRÄNGGRANSKNING, I SKEDET:UTKAST		KAUPUNKIYMPÄRISTÖLAUTAKUNTA STADSMILJÖNÄMNDEN 24.4.2018 §200	
KAUPUNKIYMPÄRISTÖTOIMIALA • KAUPUNKISUUNNITTELU JA MAAOMAISSUUS • KAAVOITUS STADSMILJÖSEKTORN • STADSPLANERING OCH MARKEGENDOM • PLANLÄGGNING			
LUONNOS UTKAST	KAAVAKONSULTTI PLANKONSULT	FCG arkitekter	VALMISTELIJA BEREDARE
TURKU ÅBO	13.4.2018	TOIMIALAJOHTAJA SEKTORDIREKTÖR	<i>Christina Hovi</i> Christina Hovi

POISTUVA KAAVA
Merkintöjen selite:



3 m kaava-alueen rajan ulkopuolella oleva viiva, jota otsakkeessa mainittu kaavanmuutos koskee ja jolta aiemmat kaavamerkinnot ja -määräykset poistuvat.



Poistuvan kaavan tunnus ja voimaantulopäivä.



SIJAINKARTTA