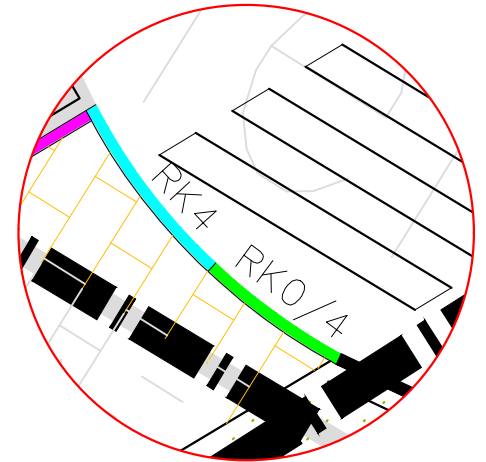


- ### Merkkien selitys:
- luiskattu reunatuki h=0-40 mm, valmiista pinnasta
  - nupukiviraita h=0 mm
  - reunatuki h=40 mm, valmiista pinnasta
  - reunatuki h=120 mm, valmiista pinnasta
  - katualueen raja
  - - - suunnitelmaraja
  - 3-1** korttelin numero ja tontin numero rekisterissä
  - betonilaatta, harmaa
  - nurmetus
  - asfaltti, kevyen liikenteen väylä
  - asfaltti, ajorata
  - 17.6  
17.5 suunniteltu korkeus  
nykyinen korkeus
  - +18.2 suunniteltu kadun pinnan korkeus
  - suunniteltu hulevesikaivo **DET. 1**
  - virtaussuunta
  - katuvalaisin, h=6m



Koordinaattijärjestelmät:  
Taso X,Y: ETRS-GK23  
(EUREF-FIN)  
Korkeus Z: N2000

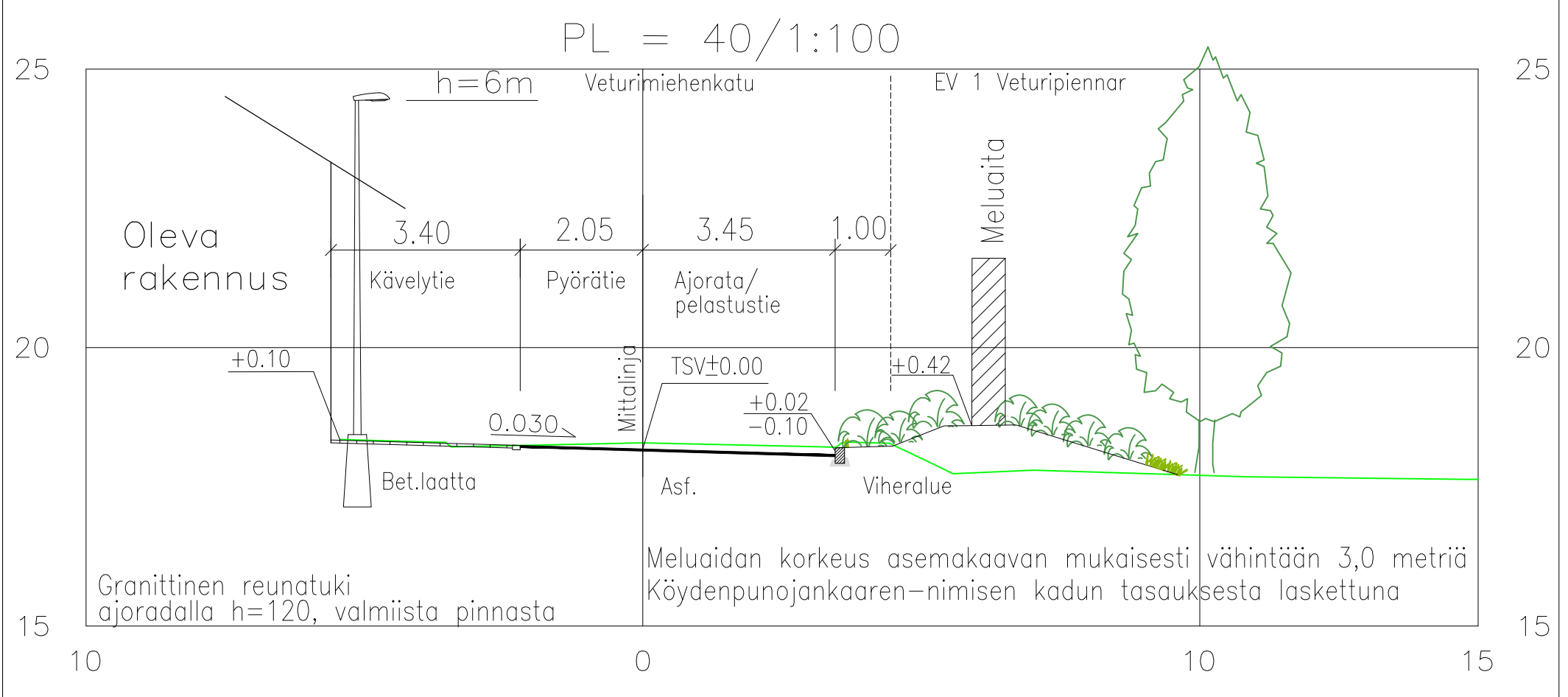
HYVÄKSYNTY:  
VIRAN PUOLESTA:

KAUPUNGINOSA: POHJOLA 071  
ASEMAKAAVA: 10.11.2014 (44/2004)  
DIAARINUMERO: 10629-2014  
LIIKENNESUUNNITELMA: L 5942 047  
KATULUOKKA: AJORATA 5, KEVYEN LIIKENTEEN VÄYLÄ 5

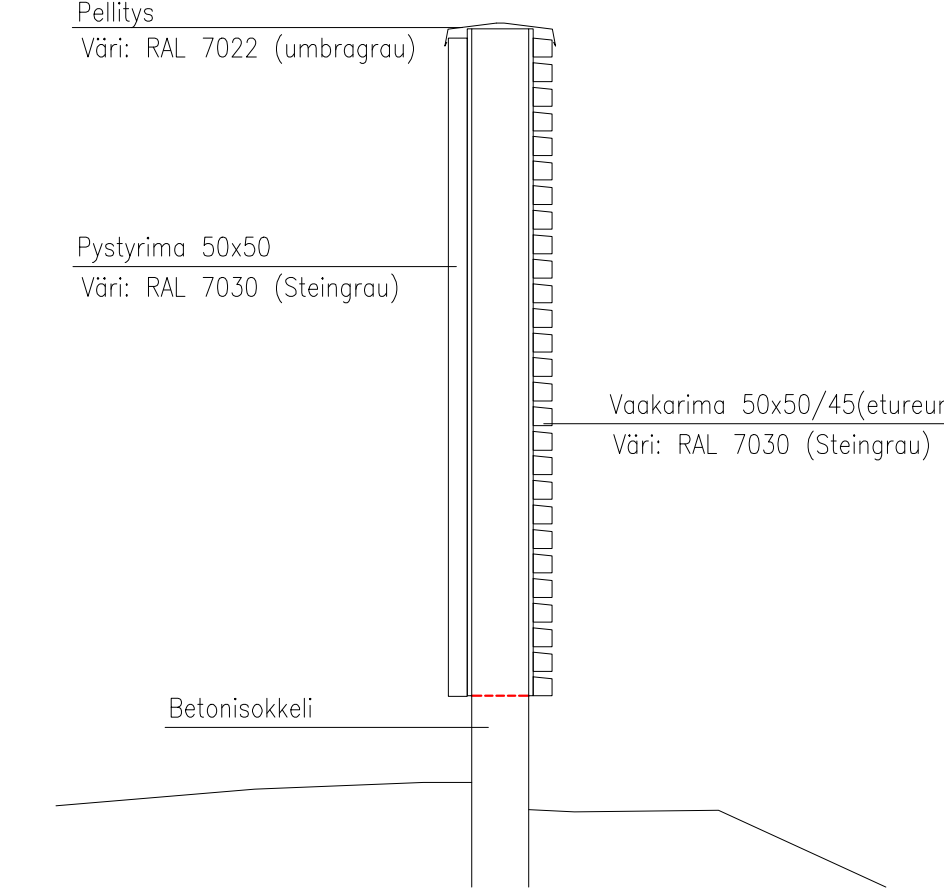
KORVAA PIIRUSTUKSEN: K 6440 006  
KORVAA OSITTAIN PIIRUSTUKSEN:

KORVATTU PIIRUSTUKSELLA:  
KORVATTU OSITTAIN PIIRUSTUKSELLA:

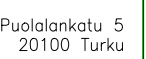
TUNN. MUUTOS TAI TÄYDENNYS PÄIVÄYS SUUNNIT./PIIRT. TARK./HYV.



### MELUIDAN PERIAATELEIKKAUS 1:20



**TURUN KAUPUNKI, KAUPUNKIYMPÄRISTÖ**  
KAUPUNKIRAKENTAMINEN  
KAUPUNKIYMPÄRISTÖN TOTEUTUSSUUNNITTELU



KOHDE		SISÄLTÖ	
VETURIMIEHENKATU Välillä: Köydenpunojankuja– Niklaksenkatu		KATUSUUNNITELMA	
SUUNNITTELIJA	SUUNNITTELUAVUSTAJA	TARKASTANUT	TARKASTANUT
RAMBOLL/J.Liukkonen	RAMBOLL/J.Liukkonen	RAMBOLL/PTn	Anu Kinnari
PÄIVÄYS	HYVÄKSYJÄ	MITTAKAAVA	PIIRUSTUSNUMERO
16.3.2023		1:250 1:100	K 6440 009
RAMBOLL		RAMBOLL PIIRUSTUSNUMERO	
Ramboll Joukahaisentie 6 20520 Turku		82120970 K10	