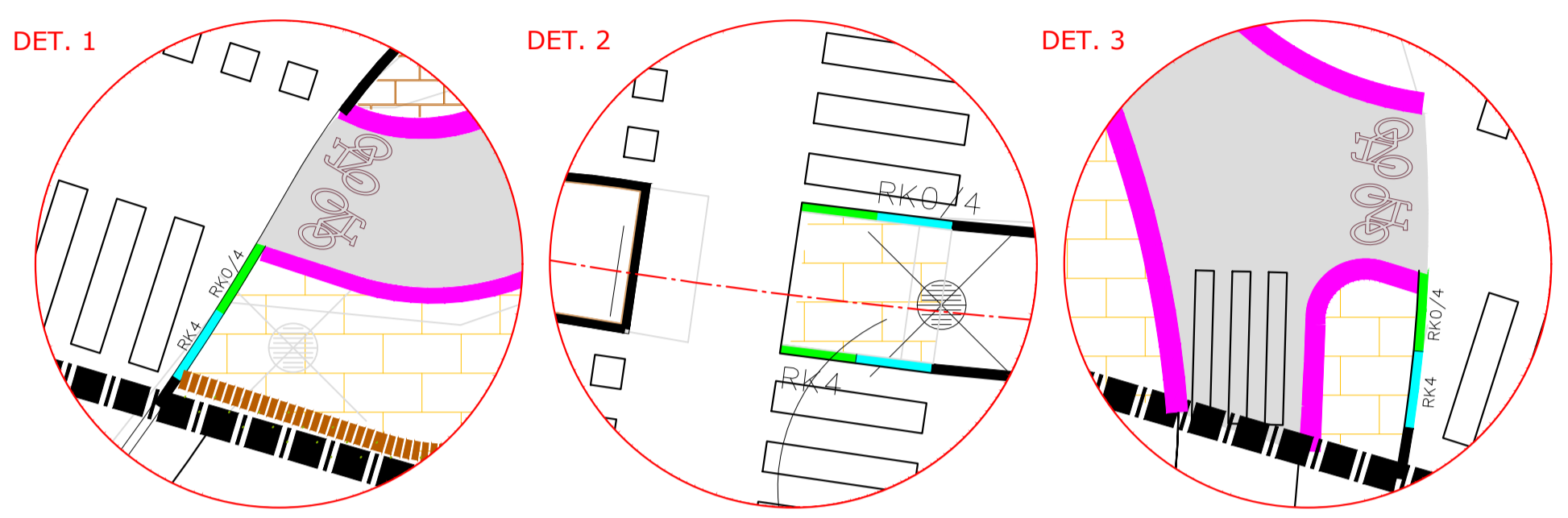
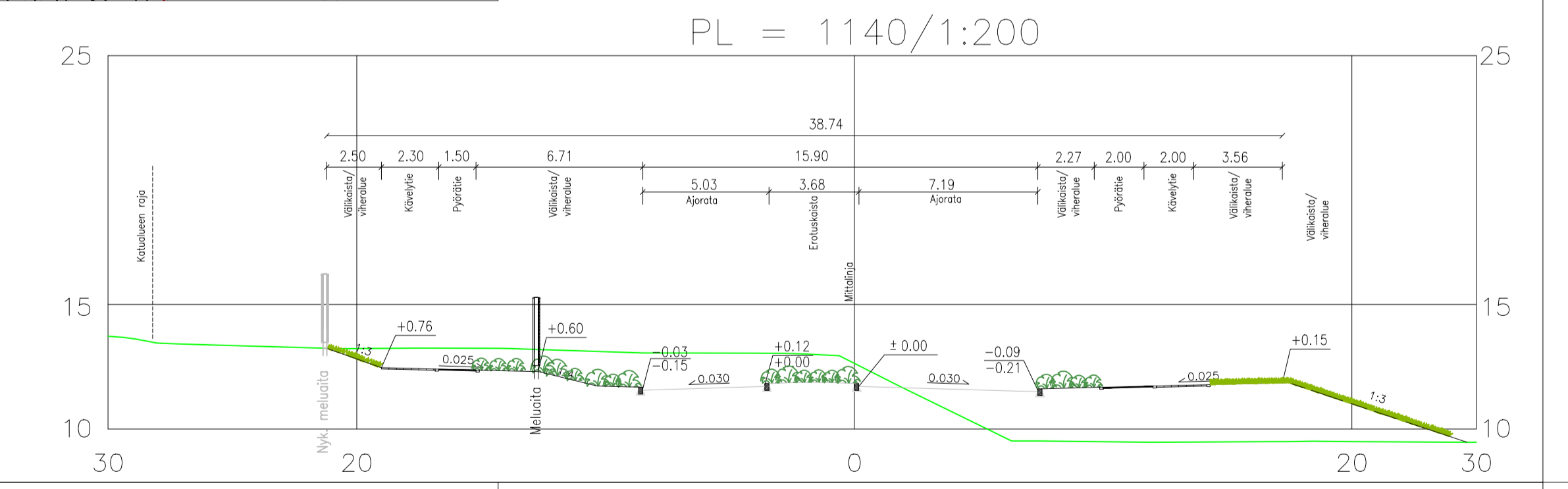
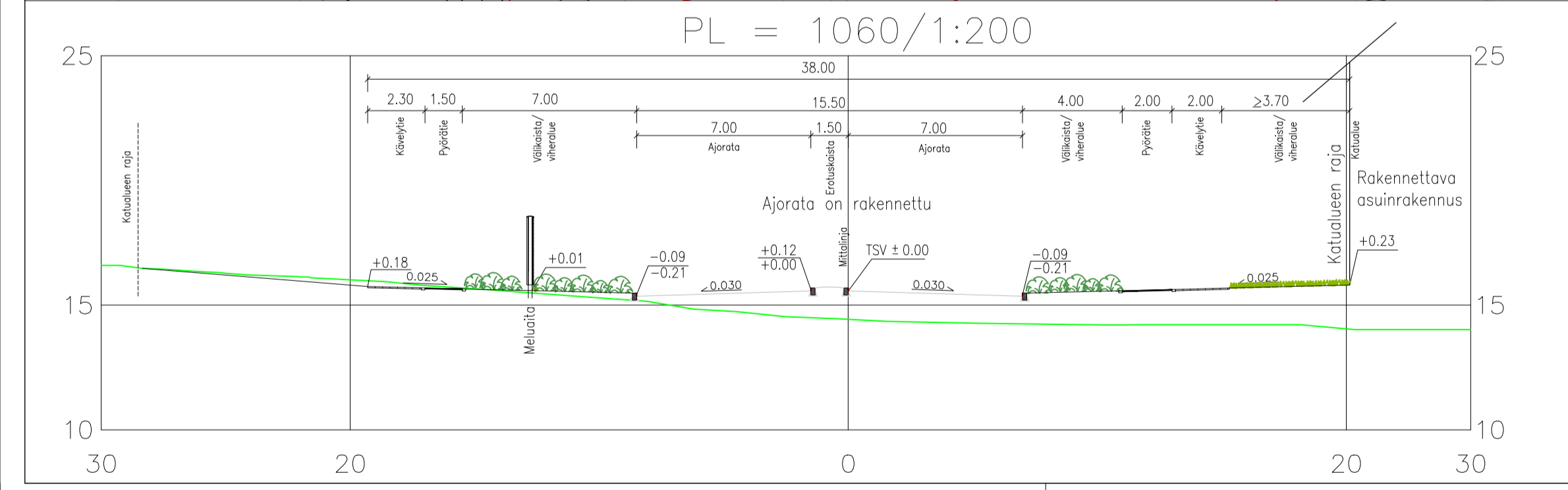
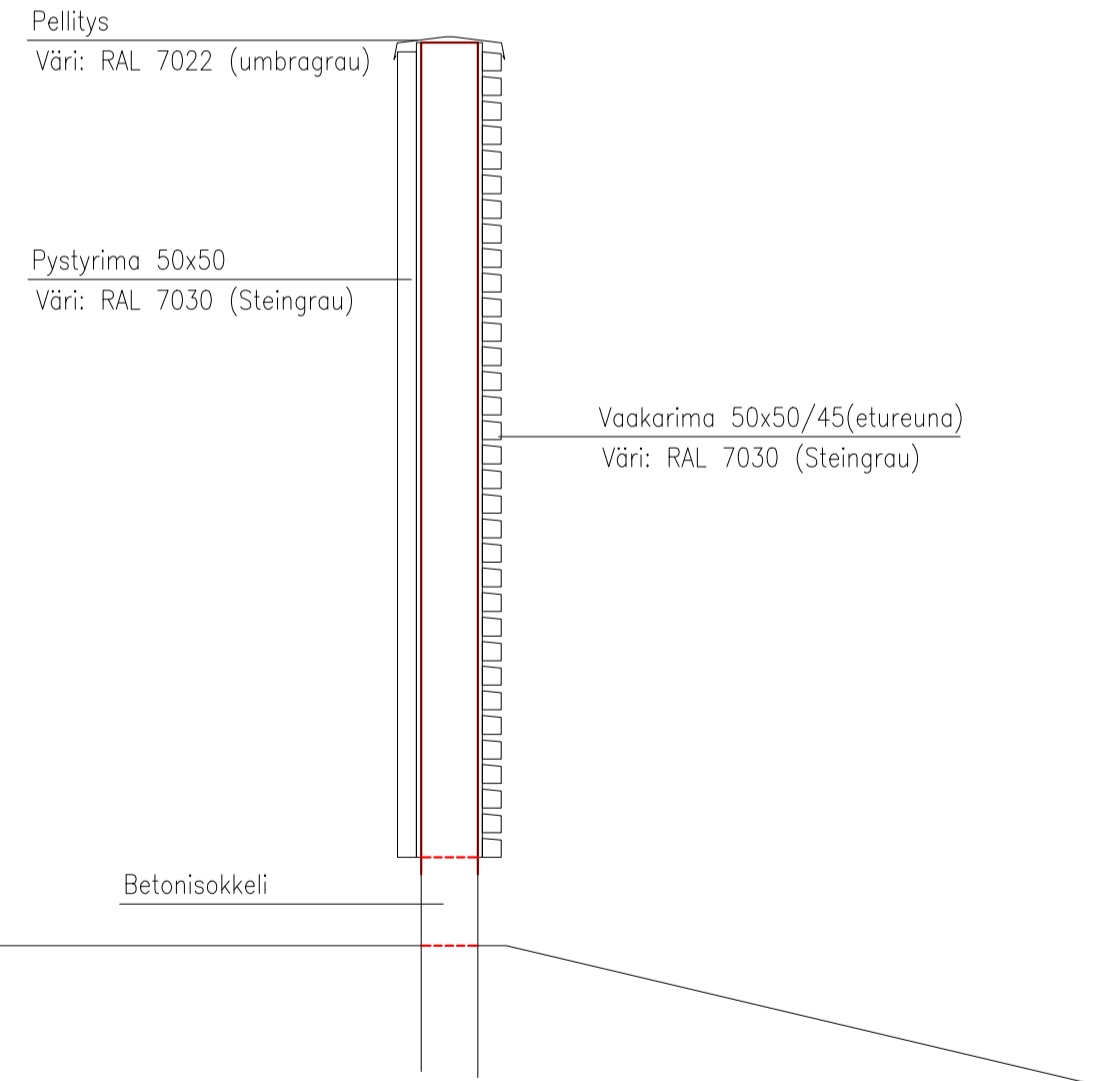


- Merkkien selitys:
- - - suunnitelmaraja
 - nupukiviraita
 - viistetty reunakivi h=0-40 mm valmiista pinnasta
 - madallettu reunatuki h=40 mm valmiista pinnasta
 - - - taustanupu
 - meluaita
 - - - katualueen raja
 - 30-16 korttelin numero ja tontin numero rekisterissä
 - kevyenliikenteen asfaltti
 - betonilaatta
 - nurmetus
 - pensasistutus
 - bussipysäkin odotustilan katos
 - istutettava puu tämän suunnitelman mukaan
 - istutettava puu erillisen suunnitelman mukaan
 - nykyinen puu
 - suunniteltu korkeus
 - nykyinen korkeus
 - rakennettu katuvalaistus
 - siirrettävä katuvalaisin
 - - - - myöhemmin toteutettava kevyen liikenteen yhteys



MELUIDAN PERIAATELEIKKAUS 1:20



Koordinaattijärjestelmät:
Taso X,Y: ETRS-GK23
(EUREF-FIN)
Korkeus Z: N2000

HYVÄKSYNTY:	
VIRAN PUOLESTA:	
KAUPUNGINOSA:	POHJOLA 071
ASEMAKAAVA:	11.10.2014 (44/2004)
DIAGRAMMI:	10629-2014
LIKENSUUNNITELMA:	L 5942 047
KATULOKKA:	AJORATA 1, KEVYEN LIIKENTEEN VÄYLÄ 5
KORVAAN PIIRUSTUKSEN:	K 3684 001
KORVAAN OSITTAIN PIIRUSTUKSEN:	
KORVATTU PIIRUSTUKSELLA:	
KORVATTU OSITTAIN PIIRUSTUKSELLA:	
TUNN:	MUUTOS TAI TÄYDENNYS
PÄÄVYS:	SUUNNIT./PIIRIT.
TARK./HYV.	

TURUN KAUPUNKI, KAUPUNKIYMPÄRISTÖ				Puolalankatu 5 20100 Turku	
KAUPUNKIRAKENTAMINEN					
KAUPUNKIYMPÄRISTÖN TOTEUTUSSUUNNITELMA					
KOHDE		SISÄLTÖ			
KÖYDENPUNOJANKAARI		KATUSUUNNITELMA			
Väiällä Veturikatu- Vaunukatu					
SUUNNITTELUA	SUUNNITTELUAVUSTAJA	TARKASTANUT	TARKASTANUT	MITTAKAAVA	
RAMBOLL/J.Liukkonen	RAMBOLL/J.Liukkonen	RAMBOLL/PTn	Anu Kinnari	1:500 1:200	
PÄÄVYS	HYVÄKSYNTÄ			PIIRUSTUSNUMERO	
16.3.2023				K 3684 023	MUUTOS
RAMBOLL				Ramboll Joukkoliikenne 6 20520 Turku	RAMBOLL PIIRUSTUSNUMERO 82120970 K4