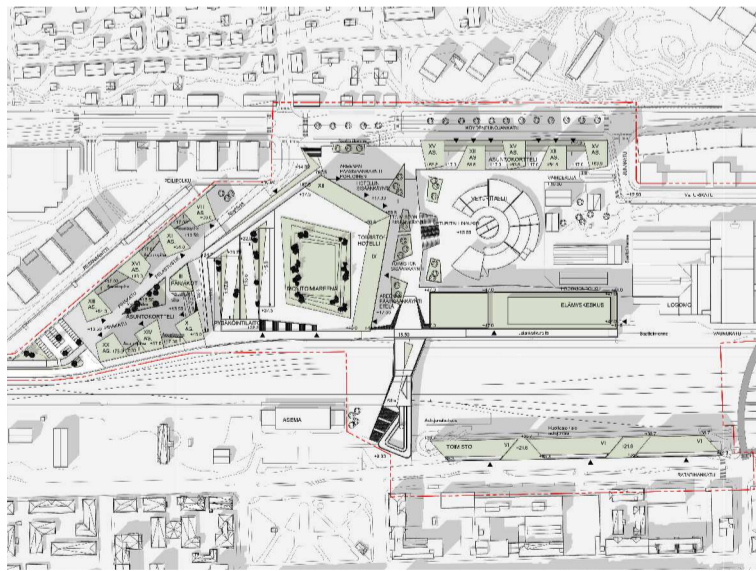
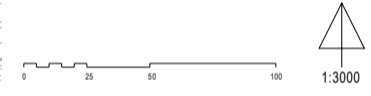
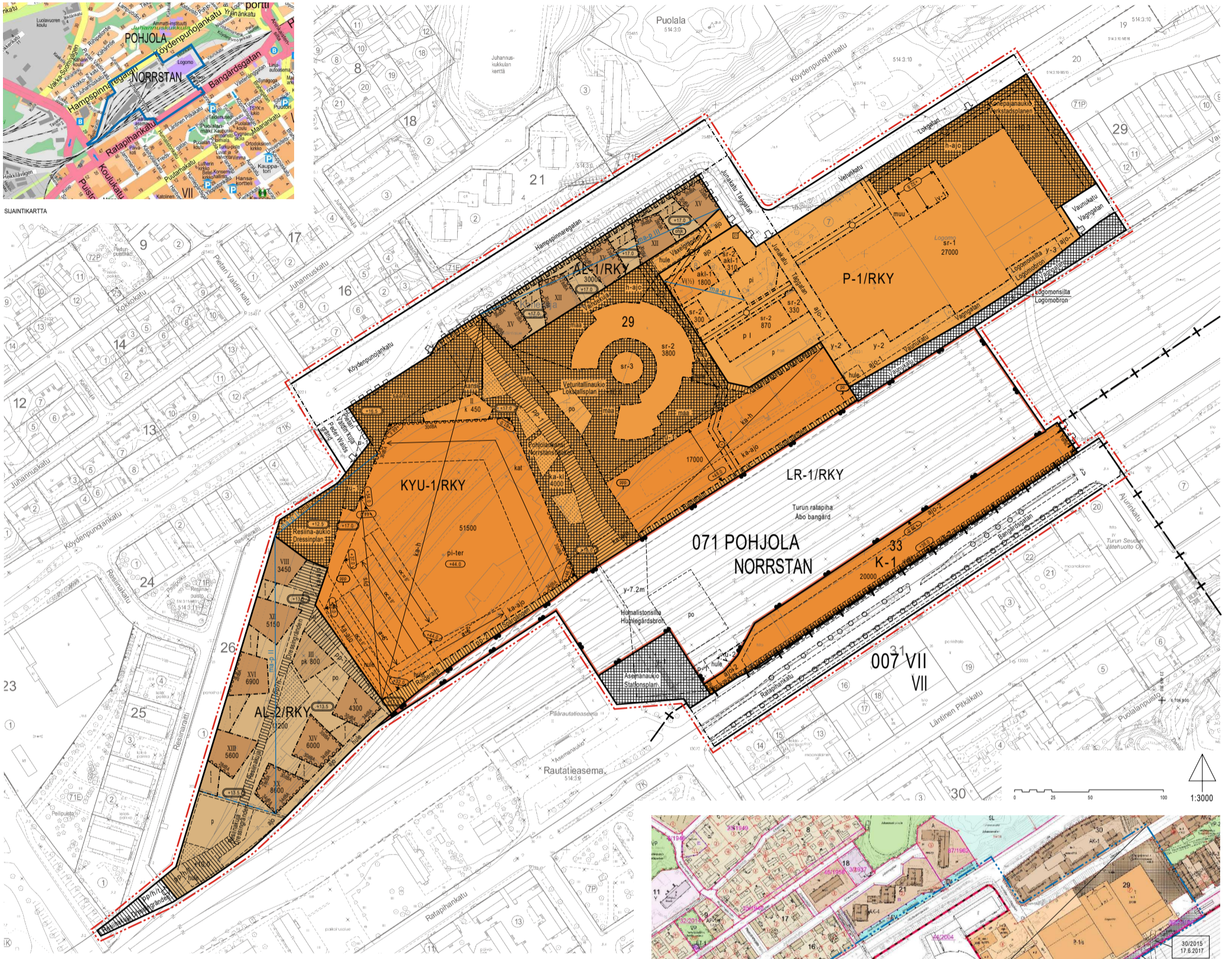
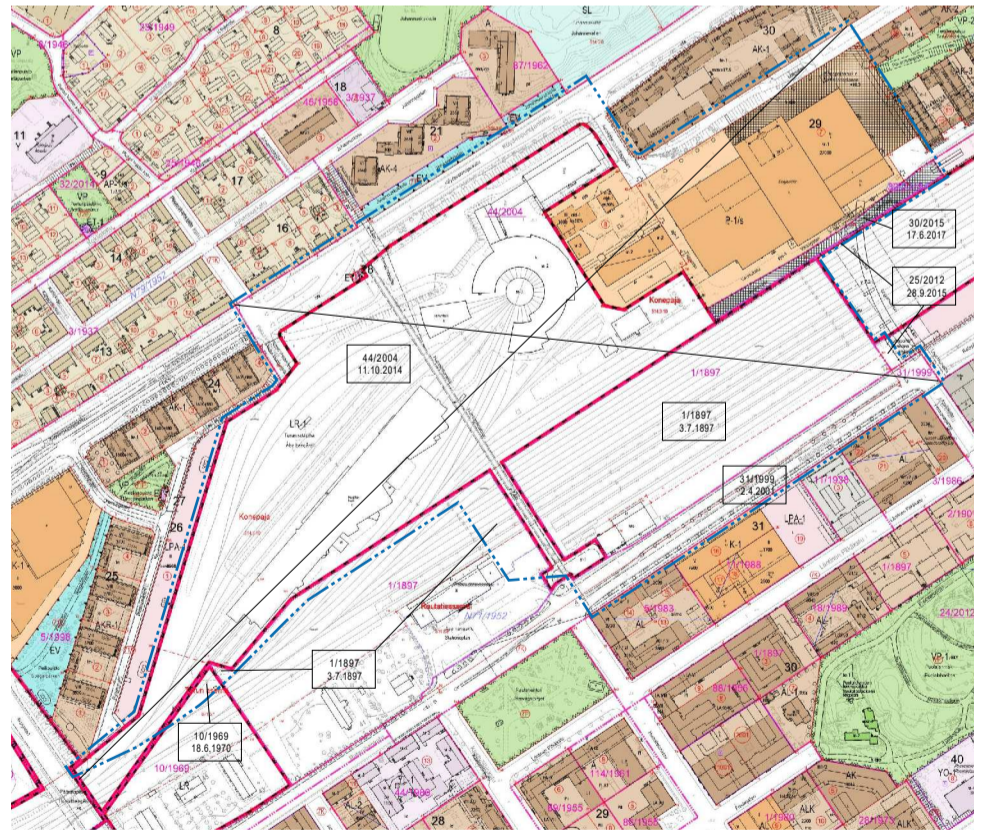


SIJAINTIKARTTA





POISTUVA KAAVA
 Merkintöjen selite:
 3 m kaava-alueen rajan ulkopuolella oleva viiva, jota osittain on mainittu kaavamääräysten nojalla ja jolla aiemmat kaavamääräykset poistuvat.
 44/2004 11.10.2014 Poistuvan kaavan tunnus ja voimaantuloaika.

VIITESUUNNITELMAN HAVAINNEKUVA
 PES-Architehdit Oy





TURKU		ÅBO		Asemakaavatunnus Detaljplanebeteckning		2/2018	
Työnimi Arbetsnamn		Turku ratapiha		Diaarinumero Diarienummer		11740-2017	
Osoite Adress		Köydenpunojankatu ja Ratapihankatu		Mittakaava Skala		1:3000	
Asemakaavanmuutos koskee:							
Kaupunginosa:	071	POHJOLA		NORRSTAN			
Kortteli ja tontit		28, 29. -7 ja 8		28, 29. -7 och 8			
Kadut:		Junakatu (osa)		Täggatan (del)			
		Köydenpunojankatu (osa)		Hampspinnaregatan (del)			
		Pietari Valdins kuja		Peder Walds gränd			
		Vaunukatu (osa)		Vagngatan (del)			
		Veturikatu (osa)		Lokgatan (del)			
Katuaukio:		Vaunukatu		Vagngatan			
Korttelin sisäinen aukio:		Konepajanaukio		Verkstadspanen			
Julkiset kulkuväylät:		Junakatu		Täggatan			
		Vaunukatu		Vagngatan			
Sillat:		Humalistsilta		Humlegårdsbron			
		Logomonsilta (osa)		Logomobron (del)			
Liikennealueet:		Asemanaukio (osa)		Stationsplan (del)			
		Turun ratapiha (osa)		Åbo bangård (del)			
		nimetön rautatiealue (osa)		järnvägsområde utan namn (del)			
Kaupunginosa:	007	VII		VII			
Katu:		Ratapihankatu (osa)		Bangårdsgatan (del)			
Asemakaavanmuutoksella muodostuva tilanne:							
Kaupunginosa:	071	POHJOLA		NORRSTAN			
Kortteli:		29 (osa), 33		29 (del), 33			
Kadut:		Junakatu (osa)		Täggatan (del)			
		Köydenpunojankatu (osa)		Hampspinnaregatan (del)			
		Pietari Valdins kuja		Peder Walds gränd			
		Vaunukatu (osa)		Vagngatan (del)			
		Veturikatu (osa)		Lokgatan (del)			
Katuaukiot:		Asemanaukio (osa)		Stationsplan (del)			
		Vaunukatu		Vagngatan			
Korttelin sisäiset aukiot:		Konepajanaukio		Verkstadspanen			
		Pohjolankansi		Norrstansdäcket			
		Resiina-aukio		Dressinplan			
		Vaihdekuja		Växelgränden			
		Veturitallinaukio		Lokstallsplan			
Julkiset kulkuväylät:		Junakatu		Täggatan			
		Logomonpolku		Logomostigen			
		Raiderraitti		Spårgången			
		Resiinaakuja		Dressingränden			
		Vaihdekuja		Växelgränden			
Sillat:		Humalistsilta		Humlegårdsbron			
		Logomonsilta (osa)		Logomobron (del)			
Liikennealue:		Turun ratapiha (osa)		Åbo bangård (del)			
Kaupunginosa:	007	VII		VII			
Katu:		Ratapihankatu (osa)		Bangårdsgatan (del)			
Asemakaavan muutoksen yhteydessä hyväksytään sitova tonttijaoonmuutos:							
POHJOLA-29.-21							
Muutoin tällä asemakaava-alueella laaditaan erilliset tonttijaot.							
Uusi korttelinumero: POHJOLA-33.							
Kaavoituksen pohjakartta täyttää asemakaavan pohjakartalle asetetut vaatimukset. Baskartan uppfyller de krav som ställts på detaljplanens baskarta.							
Kaupungingeodeetti Stadsgeodet		 Laura Suurhervi				18.6.2021	
LUONNOS Utkast		KYLK hyväksynyt Godkänd av SMND		EHDOTUS Förslag		KYLK hyväksynyt Godkänd av SMND	
	13.4.2018		24.4.2018 § 201				
Hyväksytty kaupunginvaltuustossa Godkänd av stadsfullmäktige Kaupunginsihteeri Stadssekreterare							
Tullut voimaan Trätt i kraft							
KAUPUNKIYMPÄRISTÖ • KAUPUNKISUUNNITTELU JA MAAOMAISUUS • KAAVOITUS STADSMILJÖ • STADSPLANERING OCH MARKEGENDOM • PLANLÄGGNING							
EHDOTUS Förslag		Piirtäjä Ritäre	Risto Ala-aho/ FCG Arkkihtit	Valmistelija Beredare	FCG Arkkihtit Nella Karhulahti	 Jyrki Lappi	
Muutettu 15.9.2021 (laus. ja muist.) TURKU ÅBO		Maankäyttöjohtaja Marknändningsdirektör					
28.8.2020							