

ÄRENDE

Fastställande av fors- och strömområden för Åbo ås huvudfåra. Aura, Lundo, Pöytis och Åbo (Dnr VARELY/5061/2021).

BAKGRUND

Fors- och strömområdena i Åbo å (vattendragsområde 54) har med hjälp av terrängsyner fastställts i enlighet med 64 § i lagen om fiske och förslaget har inlämnats till Egentliga Finlands NTM-centrals fiskerigrupp.

Fors- och strömområdena behöver fastställas för att det ska gå att avgränsa de vattenområden som är centrala med tanke på vandringsfiskarnas gång och naturliga livscykel. På så sätt blir fors- och strömområdenas gränser tydligare för fiskarna och fiskeövervakarna. Kartskisser över fors- och strömområdenas gränser har bifogats till detta beslut.

FÖRBEREDANDE ÅTGÄRDER

NTM-centralen har på sin webbplats 23.9.-23.10.2021 kungjort att fastställandet av fors- och strömområden är anhängigt. Kungörelsen och beslutsutkastet har samtidigt varit framlagda också på anslagstavlor i Aura, Lundo, Pöytis och Åbo.

BESLUT

NTM-centralen i Egentliga Finland fastställer fors- och strömområdena för huvudfåran i Åbo å (vattendragsområde 54) i enlighet med kartbilagan till beslutet.

Beslutet gäller tills vidare.

MOTIVERING

NTM-CENTRALEN I EGENTLIGA FINLAND, fiskeritjänster

www.ntm-centralen.fi

fornamn.efternamn@ntm-centralen.fi

FO-nummer 2296962-1

Regionkontor:

PB 236

PB 1041

PB 36

PB 131

20101 ÅBO

45101 KOUVOLA

00521 HELSINGFORS

65101 VASA

Tfn 0295 022 500

Tfn 0295 029 000

Tfn 0295 021 000

Tfn 0295 028 500

De forsar och strömdrag som framgår av kartbilagan är sådana fors- och strömområden i vattendrag för vandringsfisk som avses i 4 § i lagen om fiske.

De allmänna fiskerättigheterna gäller inte i fors- och strömområden i vattendrag för vandringsfisk (7 § i lagen om fiske). Mete, pilkfiske och fiske med utter är helt och hållet förbjudet på dessa områden (46 § i lagen om fiske). Detta beslut hindrar ändå inte att handredskapsfiske med spö och konstgjort bete idkas i fors- och strömområden med eventuellt tillstånd av vattenområdets ägare. I andra delar av vattendraget är det tillåtet att fiska enligt de allmänna fiskerättigheterna (mete, pilkfiske, handredskapsfiske med stöd av fiskevårdsavgift), om fisket inte har begränsats genom något annat beslut eller någon annan lagstiftning.

Avsikten med förbudet mot fiske i fors- och strömområdena är att trygga bestånden av vandringsfisk. Vandringsfiskar är lax, insjölox, ål, nejonöga, asp, öring samt vandrande bestånd av röding, harr och sik (4 § i lagen om fiske).

Med vattendrag för vandringsfisk avses ett sådant vattenområde som vandringsfisken använder som en viktig vandringsväg eller som ett viktigt förökningsområde. Vattendrag för vandringsfisk är också sådana anlagda åar och bäckar där det finns vandringsfisk. Vandringsfiskar som förekommer i Åbo ås vattendrag är öring, vandringsik, nejonöga och ål.

Forsar och strömdrag i vattendrag för vandringsfisk är områden där

- a) vattnet skönjbart strömmar i riktning nedströms, och
- b) strömdragets uppströmsvatten befinner sig högre upp än nedströmsvattnet, dvs. man kan se att vattenytan sluttar.

Gränserna för fors- och strömområden inom vattendrag för vandringsfisk får fastställas genom beslut av närings-, trafik- och miljöcentralen. De gränser som meddelas i detta beslut har fastställts utifrån terrängsyner som utförts av en kartläggare.

Vid fastställande av fors- och strömområden uppstår det lätt rum för tolkning, varför det finns ett uppenbart behov av att avgränsa dessa områden. I avgränsningarna har man för att underlätta övervakningen och fisket försökt

beakta sådana landmärken som är lätta att se på plats (t.ex. ö- och uddspetsar, steniga ställen, elledningar). Om det behövs kan gränserna också märkas ut i terrängen på lämpligt sätt. Fors- och strömområdesgränserna har märkts ut på webbplatsen kalastusrajoitus.fi.

Vandringsfiskarnas livscykel kan förutom genom detta beslut även tryggas med andra begränsningar som föreskrivs i lagen om fiske.

TILLÄMPADE RÄTTSNORMER

Lagen om fiske (379/2015) 4 §, 7 §, 46 § och 64 §

ÄNDRINGSSÖKANDE

Ändring i detta beslut får sökas genom besvär hos Helsingfors förvaltningsdomstol. En besvärсанvisning har bifogats beslutet.

YTTERLIGARE INFORMATION

Ytterligare information ges vid behov av fiskerimästare Vesa Vanninen, tfn 0295 029 095, e-post vesa.vanninen@ntm-centralen.fi

Enhetschef Okku Kalliokoski

Fiskerimästare Vesa Vanninen

Bilagor

Ström- och forsområden i huvudfåran för Åbo å (vattendrag 54)

Besvärсанvisning

För kännedom

Sydvästra Finskas fiskerieområde

Finlands fritidsfiskares centralorganisation rf

Kommunerna/städerna Aura, Lundo, Pöytis och Åbo

Denna handling har godkänts elektroniskt. Ärendet har föredragits av fiskerimästare Vesa Vanninen och avgjorts av enhetschef Okku Kalliokoski. En anteckning om att handlingen godkänts elektroniskt finns på sista sidan.

BILAGA 1. Fors- och strömområden i Aura å (vattendragsområde 54)

Bilagan innehåller 25 kartblad med 10 avgränsade fors- och strömområden i vattendrag för vandringsfisk. För tydlighetens skull har objekt som ligger nära varandra märkts ut på samma kartblad. Koordinaterna för övre delen av varje fors- och strömområdesavgränsning uppges på kartbladen. Gränserna har märkts ut i tjänsten kalastusrajoitus.fi. I tjänsten syns också gränserna för vattendragen för vandringsfisk.

Bild 1 Hallisfors, Åbo.....	6
Bild 2 En fors mellan Niemenranta och Myllykylä, Lundo	7
Bild 3 Väätelänkoski och Vierukoski, Lundo	8
Bild 4 Nautelankoski, Lundo.....	9
Bild 5 Leinakkalankoski och fors på Laukkaniittu, Aura	10
Bild 6 Kuuskoski, Aura	11
Bild 7 Riihikoski, Pöytis	12
Bild 8 En fors besvid Taipalsaari, Pöytis	13
Bild 9 Tre forsar nära Raatikainen, Pöytis	14
Bild 10 Två forsar besvid Vauranoja, Pöytis	15

Bild 1 Hallisfors, Åbo



Bild 2 En fors mellan Niemenranta och Myllykylä, Lundo

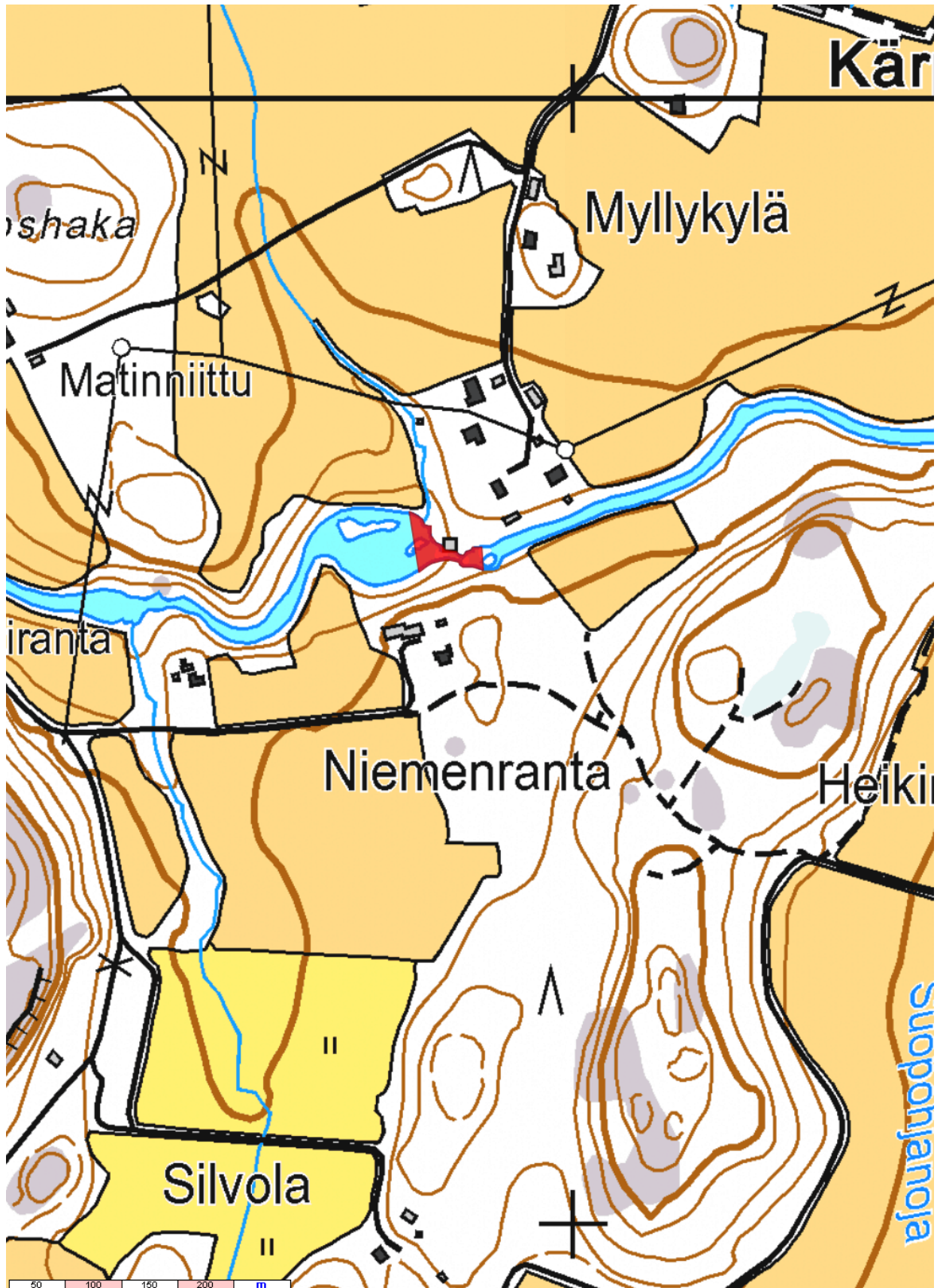


Bild 3 Vääntelänkoski och Vierukoski, Lundo

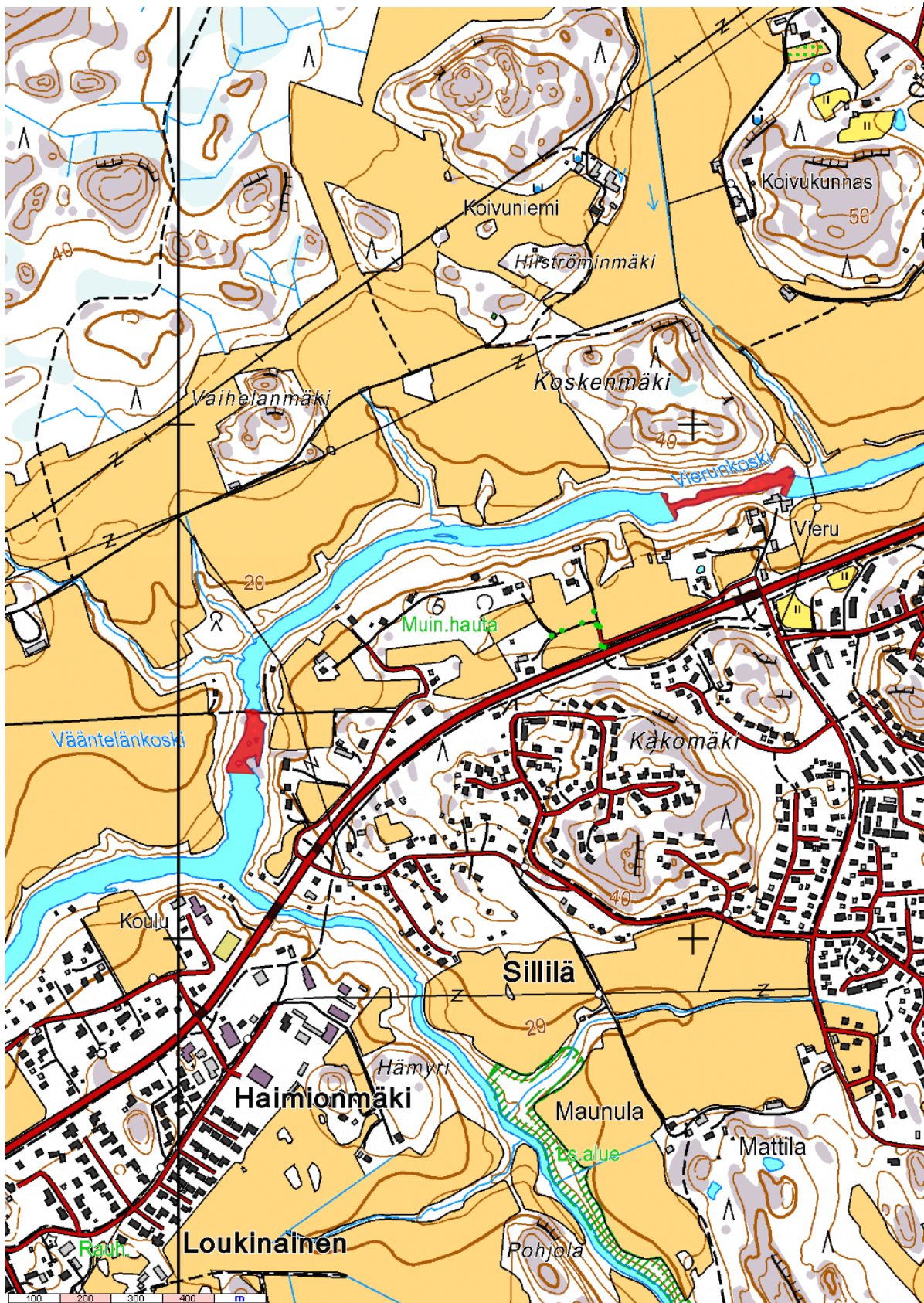


Bild 4 Nautelankoski, Lundo

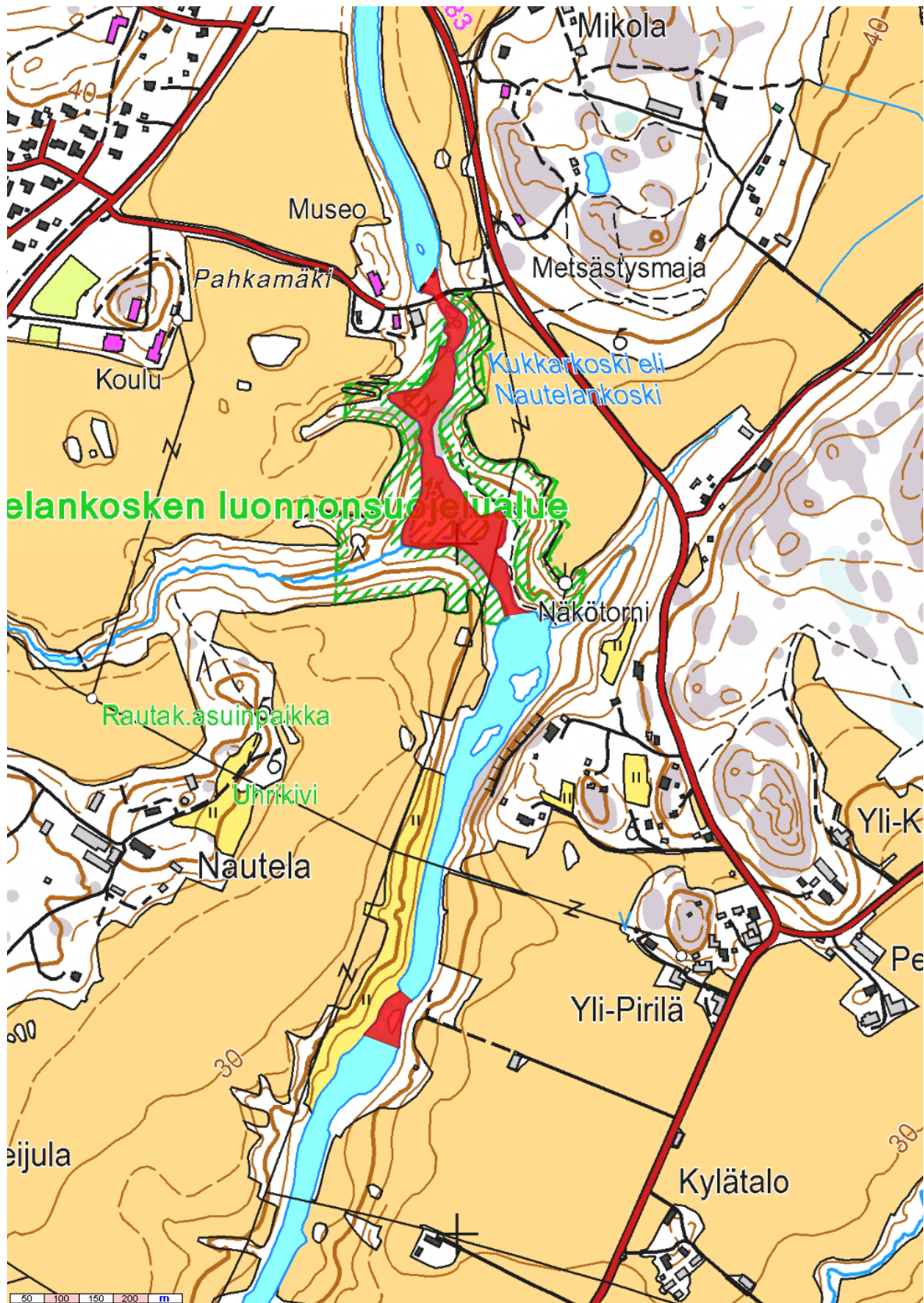


Bild 5 Leinakkalankoski och fors på Laukkaniittu, Aura

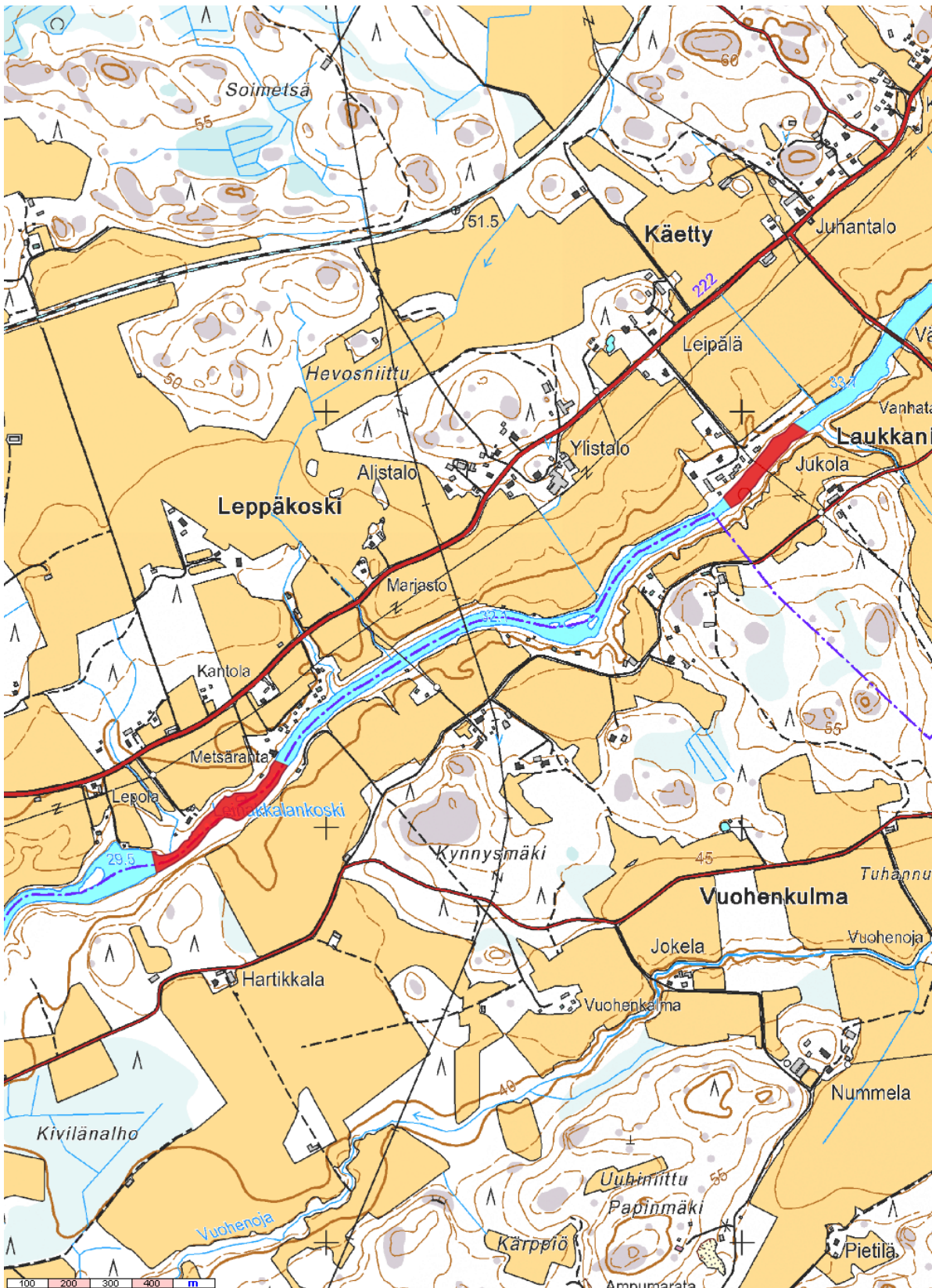


Bild 6 Kuuskoski, Aura



Bild 7 Riihikoski, Pöytis

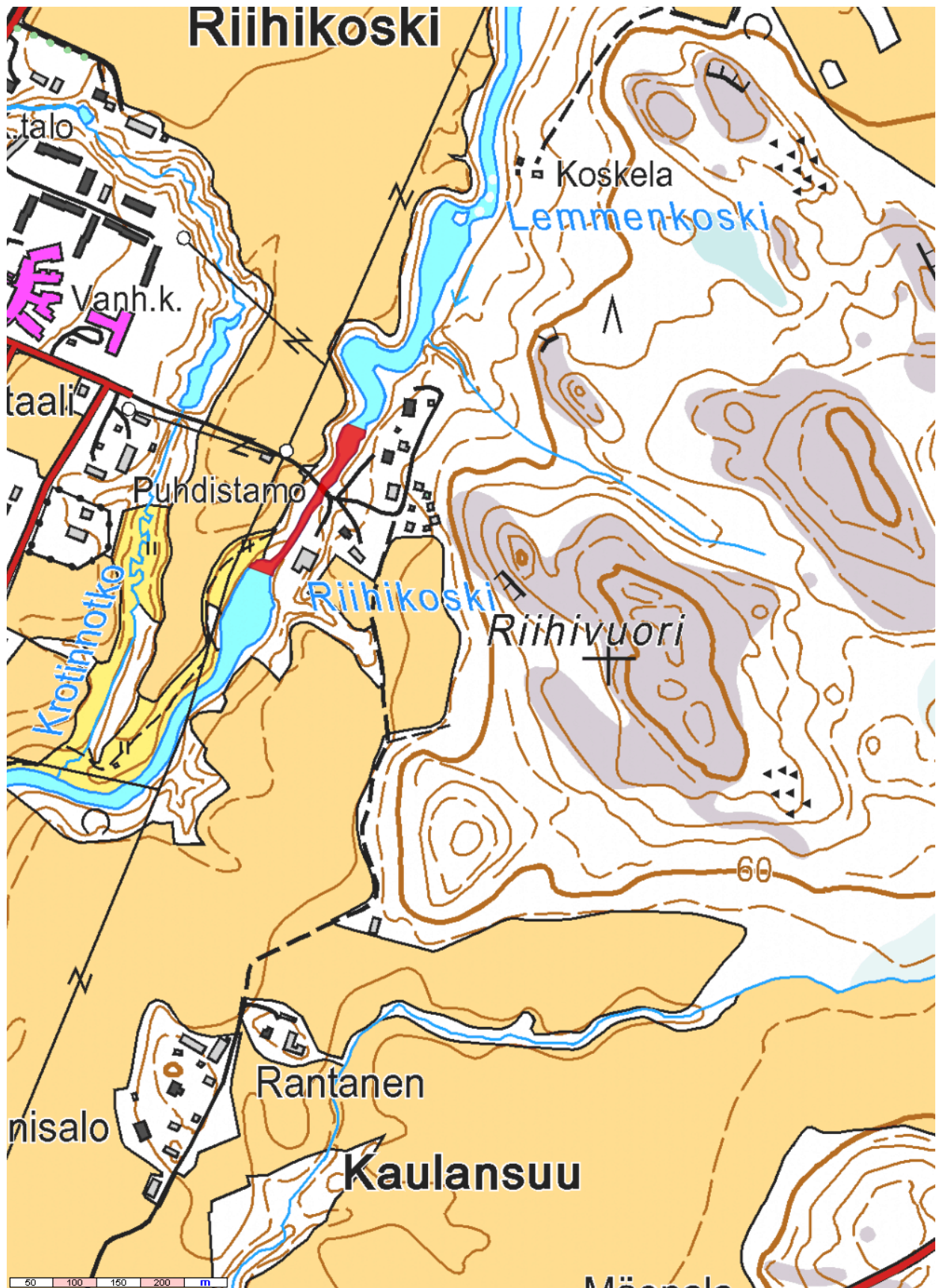


Bild 8 En fors besvid Taipalsaari, Pöytis



Bild 9 Tre forsar nära Raatikainen, Pöytis



Bild 10 Två forsar besvid Vauranoja, Pöytis

