




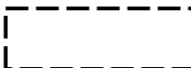


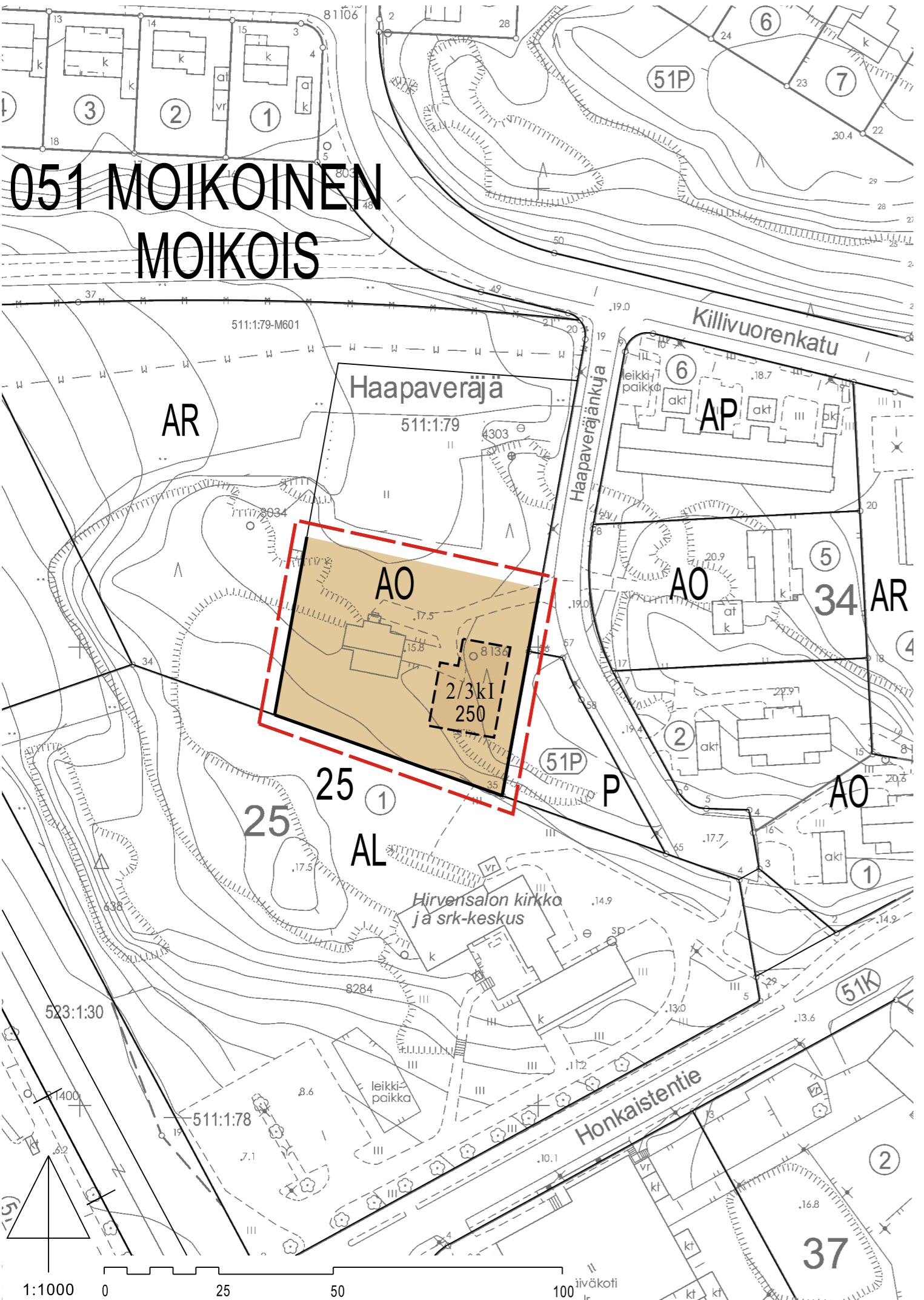
# 051 MOIKOINEN MOIKOIS

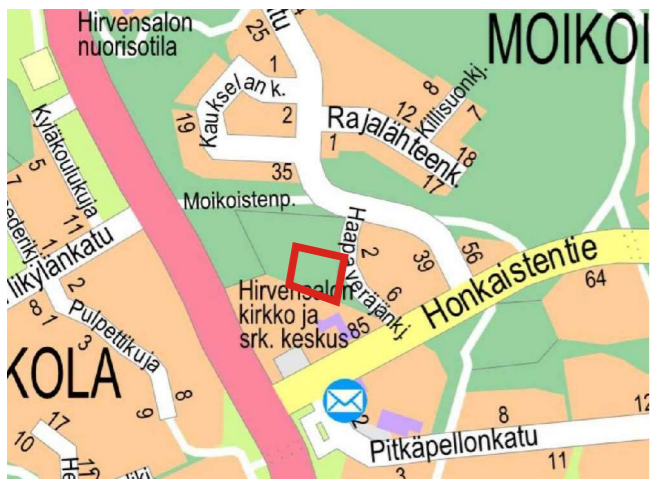
## VAIHEASEMAKAAVAN MERKINNÄT JA -MÄÄRÄYKSET:

## ETAPPDETALJPLANEBETECKNINGAR OCH -BESTÄMMELSER:

-  3 m kaava-alueen rajan ulkopuolella oleva viiva.
-  Korttelin, korttelinosan ja alueen raja.
-  Rakennusoikeus kerrosalaneliömetreinä.
-  Roomalainen numero osoittaa rakennusten, rakennuksen tai sen osan suurimman sallitun kerrosluvun.
-  Murtoluku roomalaisen numeron edessä osoittaa, kuinka suuren osan rakennuksen suurimman kerroksen alasta saa kellarikerroksessa käyttää kerrosalaan luettavaksi tilaksi.
-  Rakennusala.

- Linje 3 m utanför planområdets gräns.
- Kvarters-, kvartersdels- och områdesgräns.
- Byggnadsrätt i kvadratmeter våningsyta.
- Romersk siffra anger största tillåtna antalet våningar i byggnaderna, i byggnaden eller i en del därav.
- Ett bråkital framför en romersk siffra anger hur stor del av arealen i byggnadens största våning man får använda i källarvåningen för utrymme som inräknas i våningsytan.
- Byggnadsyta.







SIJAINTIKARTTA



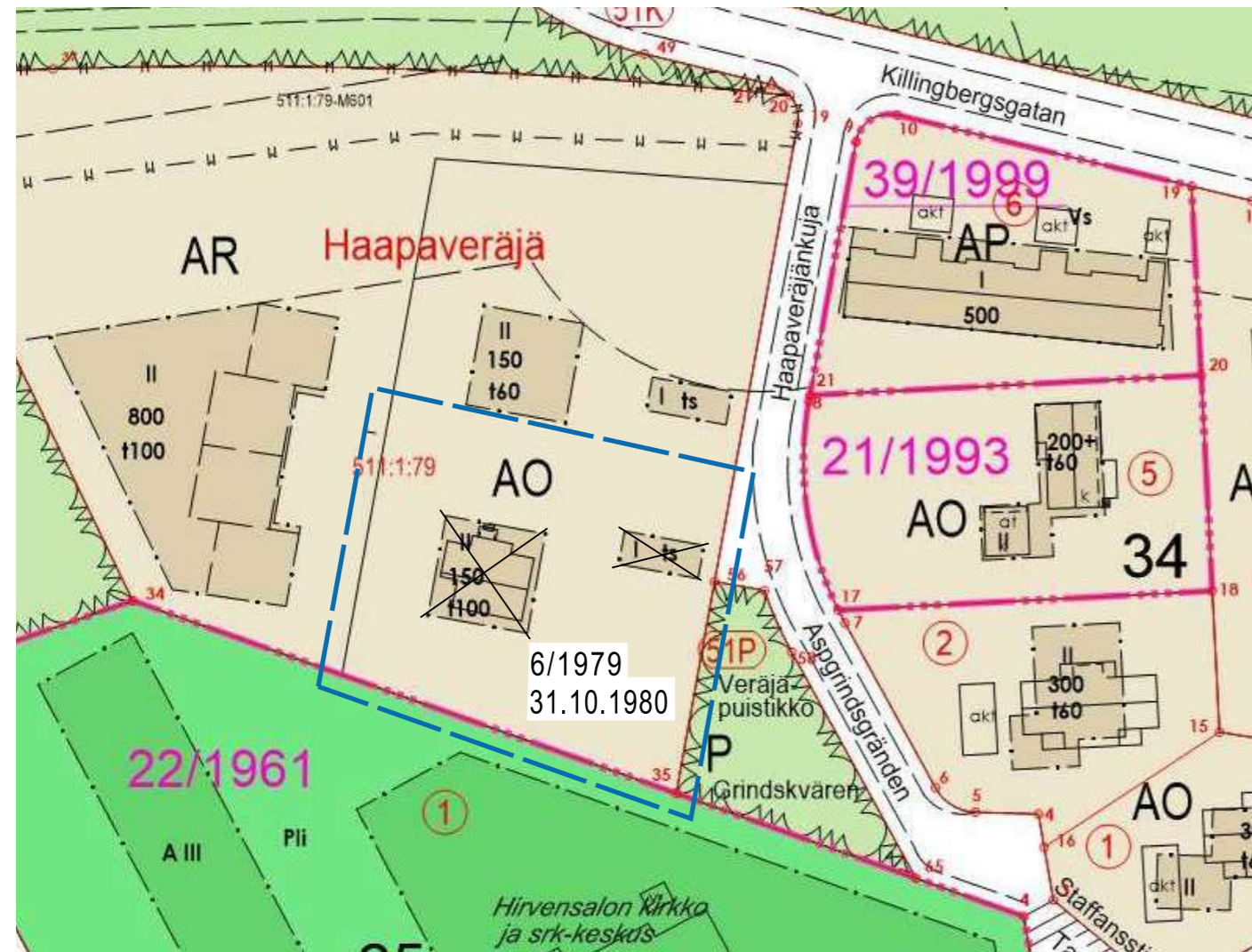
ILMAKUVA

### POISTUVAT KAAVAMERKINNÄT

Merkintöjen selite:

-  3 m kaava-alueen rajan ulkopuolella oleva viiva
-  Risti merkinnän päällä osoittaa merkinnän poistamista.

6/1979 Poistuvan kaavan tunnus ja voimaantulopäivä.  
31.10.1980



# TURKU

# ÅBO

Asemakaavatunnus Detaljplanebeteckning	18/2020
Diaarinumero Diarienummer	10609-2020
Mittakaava Skala	1:1000

Työnimi  
Arbetsnamn Haapaveräjänkuja 5

Osoite  
Adress Haapaveräjänkuja 5

Vaiheasemakaava koskee:

Kaupunginosa: 051 MOIKOINEN MOIKOIS

Kortteli: 25 25

Vaiheasemakaavan kuvaus:

Vaiheasemakaavalla muutetaan asemakaavaa 6/1979 siten, että osassa kortteliä 25 rakennusalojen sijainti ja niiden merkinnät muuttuvat.  
Vaihekaavalla ei muuteta kortteli- ja tonttirajoja tai rakennusoikeuden kokonaismäärää.

Kaavoituksen pohjakartta täyttää asemakaavan pohjakartalle asetetut vaatimukset.  
Baskartan uppfyller de krav som ställts på detaljplanens baskarta.

Kaupungingeodeetti  
Stadsgeodet  Laura Suurjärvi 27.11.2020

LUONNOS Utkast	KYLK hyväksynyt Godkänd av SMND	EHDOTUS Förslag	KYLK hyväksynyt Godkänd av SMND
-------------------	------------------------------------	--------------------	------------------------------------

Hyväksytty kaupunkiympäristölautakunnassa  
Godkänd av stadsmiljönämnd  
KYLK:n sihteeri  
SMND:s sekreterare Pia Bergström

Tullut voimaan  
Trätt i kraft

KAUPUNKIYMPÄRISTÖTOIMIALA • KAUPUNKISUUNNITTELU JA MAAOMAISSUUS • KAAVOITUS  
STADSMILJÖSEKTORN • STADSPLANERING OCH MARKEGENDOM • PLANLÄGGNING

EHDOTUS  
Förslag

Piirtäjä  
Ritare Päivi Kinnunen

Valmistelija  
Beredare  Jukka Koskelainen

TURKU  
ÅBO 7.1.2021

Maankäyttöjohtaja  
Markanvändningsdirektör  Jyrki Lappi