

**011  
NUMMI  
NUMMISBACKEN**

**POISTUVA KAAVA**

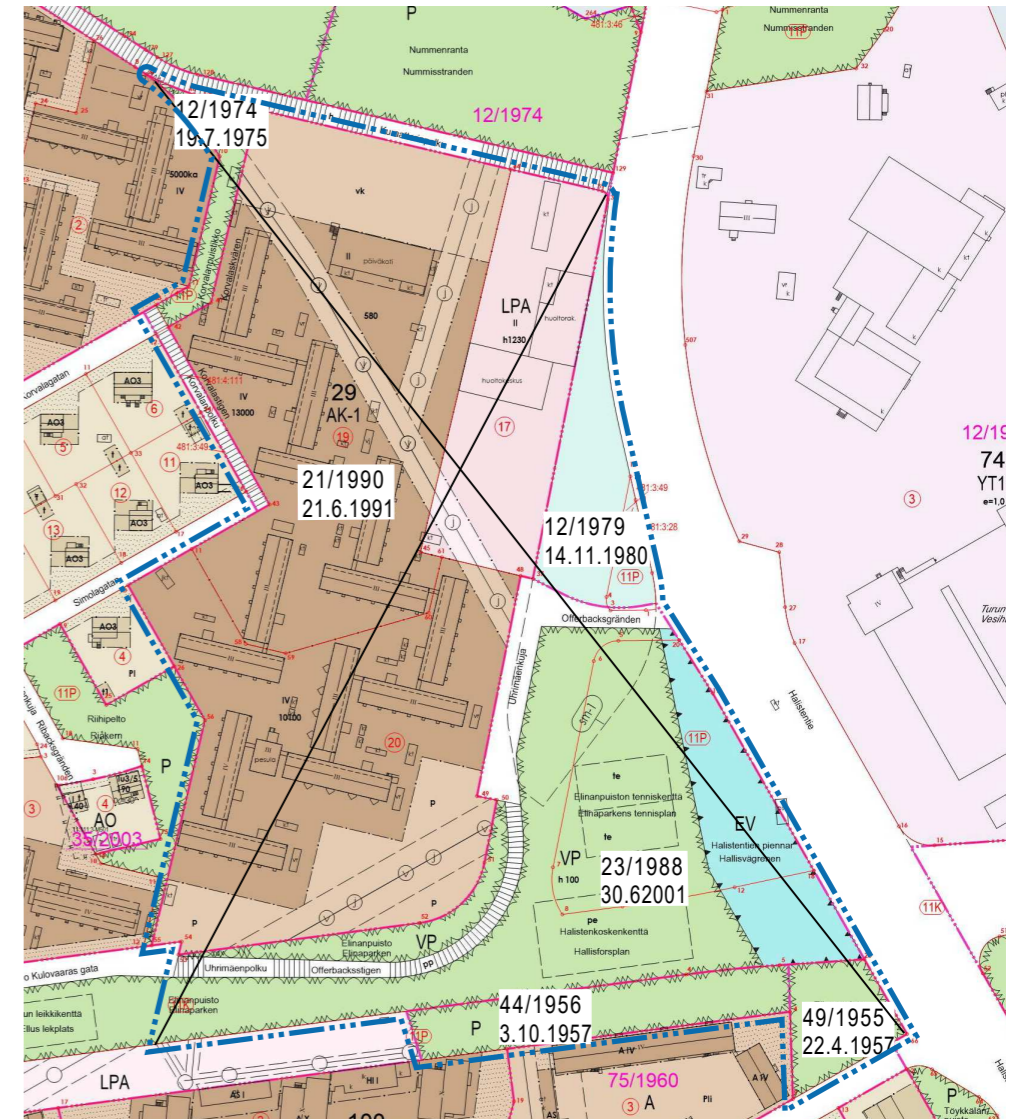
Merkintöjen selite:



3 m kaava-alueen rajan ulkopuolella oleva viiva, jota otsakkeessa mainittu kaavanmuutos koskee ja jolta aiemmat kaavamerkinnot ja -määräykset poistuvat.

21/1990  
21.6.1991

Poistuvan kaavan tunnus ja voimaantulopäivä.



**SIJAINKARTTA**








ILMAKUVA



HAVAINNEKUVA Viitesuunnitelma 5.11.2020 / ANTTINEN OIVA ARKKITEHDIT OY



HAVAINNEKUVA Viitesuunnitelma 5.11.2020 perspektiivikuva / ANTTINEN OIVA ARKKITEHDIT OY

<b>TURKU</b>		<b>ÅBO</b>		Asemakaavatunnus Detaljplanebeteckning	23/2018																																				
Työnimi Arbetsnamn		Kylänkulma		Diaarinumero Diarienummer	13784-2018																																				
Osoite Adress		Uhrimäenkuja		Mittakaava Skala	1:1000																																				
<p>Asemakaavanmuutos koskee:</p> <table border="0"> <tr> <td>Kaupunginosa:</td> <td>011 NUMMI</td> <td>NUMMISBACKEN</td> </tr> <tr> <td>Kortteli:</td> <td>29</td> <td>29</td> </tr> <tr> <td>Tontit:</td> <td>17, 19 ja 20</td> <td>17, 19 och 20</td> </tr> <tr> <td>Kadut:</td> <td>Korvalanpolku Uhrimäenkuja Uhrimäenpolku</td> <td>Korvalastigen Offersbacksgränden Offersbacksstigen</td> </tr> <tr> <td>Virkistysalueet:</td> <td>Elinanpuisto (osa) Elinanpuiston tenniskenttä Halistenkoskenkenttä Korvalanpuistikko</td> <td>Elinaparken (del) Elinaparkens tennisplan Hallisforsplan Korvalaskvären</td> </tr> <tr> <td>Suojaviheralue:</td> <td>Halistentien piennar</td> <td>Hallisvägrenen</td> </tr> </table> <p>Asemakaavanmuutoksella muodostuva tilanne:</p> <table border="0"> <tr> <td>Kaupunginosa:</td> <td>011 NUMMI</td> <td>NUMMISBACKEN</td> </tr> <tr> <td>Kortteli:</td> <td>29 ja 125</td> <td>29 och 125</td> </tr> <tr> <td>Tontit:</td> <td>1 ja 22-24</td> <td>1 och 22-24</td> </tr> <tr> <td>Kadut:</td> <td>Korvalanpolku Uhrimäenkuja Uhrimäenpolku</td> <td>Korvalansstigen Offersbacksgränden Offersbacksstigen</td> </tr> <tr> <td>Virkistysalue:</td> <td>Elinanpuisto (osa)</td> <td>Elinaparken (del)</td> </tr> <tr> <td>Muinaismuistoalue:</td> <td>Hallinkorvan puistikko</td> <td>Hallinkorvaskvären</td> </tr> </table> <p>Asemakaavanmuutoksen yhteydessä hyväksytään sitovat tonttijaoonmuutokset: NUMMI 011-125.-1 ja -29.-22-24.</p> <p>Uusi korttelinumero: 011.-125</p>						Kaupunginosa:	011 NUMMI	NUMMISBACKEN	Kortteli:	29	29	Tontit:	17, 19 ja 20	17, 19 och 20	Kadut:	Korvalanpolku Uhrimäenkuja Uhrimäenpolku	Korvalastigen Offersbacksgränden Offersbacksstigen	Virkistysalueet:	Elinanpuisto (osa) Elinanpuiston tenniskenttä Halistenkoskenkenttä Korvalanpuistikko	Elinaparken (del) Elinaparkens tennisplan Hallisforsplan Korvalaskvären	Suojaviheralue:	Halistentien piennar	Hallisvägrenen	Kaupunginosa:	011 NUMMI	NUMMISBACKEN	Kortteli:	29 ja 125	29 och 125	Tontit:	1 ja 22-24	1 och 22-24	Kadut:	Korvalanpolku Uhrimäenkuja Uhrimäenpolku	Korvalansstigen Offersbacksgränden Offersbacksstigen	Virkistysalue:	Elinanpuisto (osa)	Elinaparken (del)	Muinaismuistoalue:	Hallinkorvan puistikko	Hallinkorvaskvären
Kaupunginosa:	011 NUMMI	NUMMISBACKEN																																							
Kortteli:	29	29																																							
Tontit:	17, 19 ja 20	17, 19 och 20																																							
Kadut:	Korvalanpolku Uhrimäenkuja Uhrimäenpolku	Korvalastigen Offersbacksgränden Offersbacksstigen																																							
Virkistysalueet:	Elinanpuisto (osa) Elinanpuiston tenniskenttä Halistenkoskenkenttä Korvalanpuistikko	Elinaparken (del) Elinaparkens tennisplan Hallisforsplan Korvalaskvären																																							
Suojaviheralue:	Halistentien piennar	Hallisvägrenen																																							
Kaupunginosa:	011 NUMMI	NUMMISBACKEN																																							
Kortteli:	29 ja 125	29 och 125																																							
Tontit:	1 ja 22-24	1 och 22-24																																							
Kadut:	Korvalanpolku Uhrimäenkuja Uhrimäenpolku	Korvalansstigen Offersbacksgränden Offersbacksstigen																																							
Virkistysalue:	Elinanpuisto (osa)	Elinaparken (del)																																							
Muinaismuistoalue:	Hallinkorvan puistikko	Hallinkorvaskvären																																							
Kaavoituksen pohjakartta täyttää asemakaavan pohjakartalle asetetut vaatimukset. Baskartan uppfyller de krav som ställts på detaljplanens baskarta.																																									
Kaupungeingeodeetti Stadsgeodet		 Laura Suurjärvi		11.9.2020																																					
LUONNOS Utkast	1.6.2020	KYLK hyväksynyt Godkänd av SMND	9.6.2020 § 211	EHDOTUS Förslag	KYLK hyväksynyt Godkänd av SMND																																				
Hyväksytty kaupunginvaltuustossa Godkänd av stadsfullmäktige																																									
Kaupunginsihteeri Stadssekreterare																																									
Tullut voimaan Trätt i kraft																																									
KAUPUNKIYMPÄRISTÖTOIMIALA • KAUPUNKISUUNNITTELU JA MAAOMAISSUUS • KAAVOITUS STADSMILJÖSEKTORN • STADSPLANERING OCH MARKEGENDOM • PLANLÄGGNING																																									
EHDOTUS Förslag		Piirtäjä Ritäre	FCG Oy Reeta Ahlqvist	Valmistelija Beredare	FCG Oy Christiane Eskolin 																																				
TURKU ÅBO		20.11.2020		Maankäyttöjohtaja Markanvändningsdirektör																																					
				 Jyrki Lappi																																					