

POISTUVA KAAVA

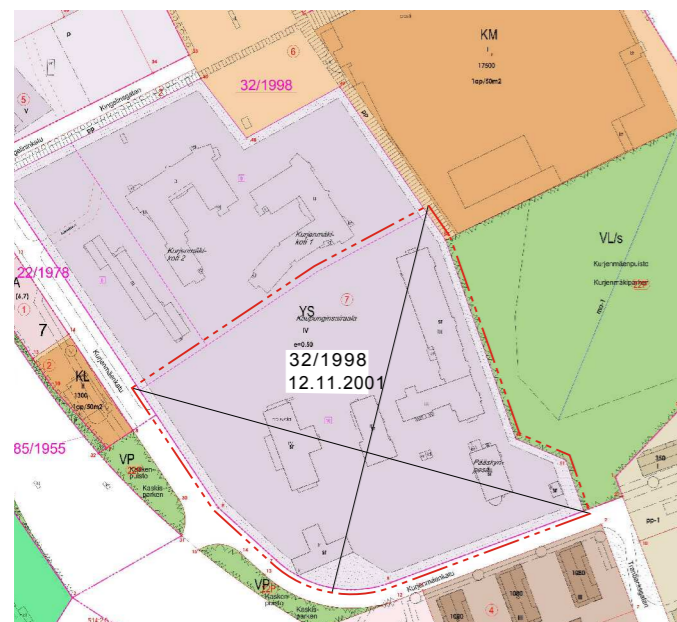
Merkintöjen selite:



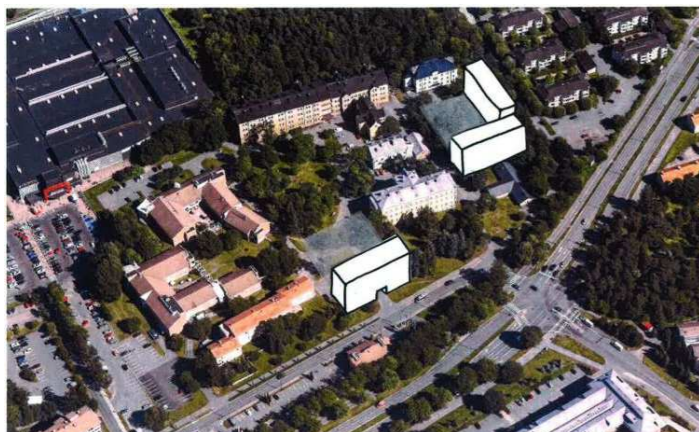
3 m kaava-alueen rajan ulkopuolella oleva viiva, jota otsakkeessa mainittu kaavanmuutos koskee ja jolta aiemmat kaavamerkinnot ja -määräykset poistuvat.

32/1998
12.11.2001

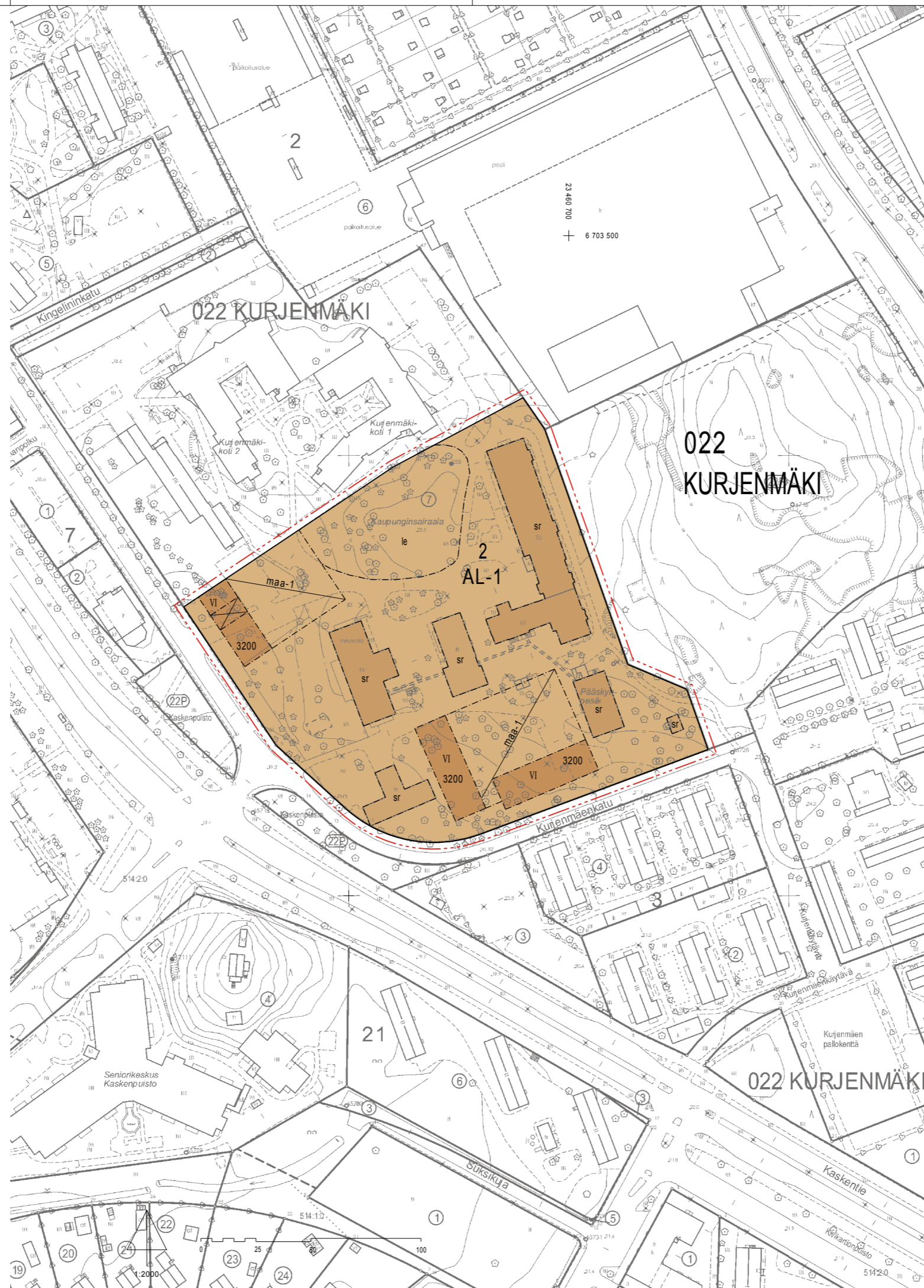
Poistuvan kaavan tunnus ja voimaantuloaika.



SIJAINKARTTA



HAVAINNEKUVA



ASEMAKAAVAMERKINNÄT JA -MÄÄRÄYKSET

K
m

AL-1 Asuin- ja toimistorakennusten korttelialue, jolle saa sijoittaa myös lähipalvelutiloja ja palveluasuntoja. Autopaikkoja on osoitettava 1 ap/100 k-m2 asuin- ja toimistotilojen ja 1 ap/200 k-m2 palveluasuntojen ja lähipalveluiden kerrossalaa kohden.

3 m kaava-alueen rajan ulkopuolella oleva viiva.

Korttelin, korttelinosan ja alueen raja.

Osa-alueen raja.

022 Kaupunginosan numero.

KUR Kaupunginosan nimi.

2 Korttelin numero.

3200 Rakennusoikeus kerrossalaneliämetreinä.

VI Roomalainen numero osoittaa rakennusten, rakennuksen tai sen osan suurimman sallitun kerrosluvun.

Rakennusala.

Maanlainen rakennusala, jolle saa sijoittaa autopaikkoja, varasto- ja tekniikka- ja väestönsuojatiloja.

Rakennukseen jätettävä kulkuaukko.

Leikki- ja oleskelualueeksi varattu alueen osa.

Suojeltava rakennus.

TURKU	ÅBO	ASEMAKAAVATUNNUS DETAILIPLANEKETNING	14/2012
TYÖNIMI ARBETSNAMN	"Kurjenlinna"	DIARIONUMERO DIARIENUMMER	1258-2010
OSOITE ADRESS	Kurjenmäenkatu	MITTAKAAVA SKALA	1:2000

"KURJENLINNA" LUONNOS

MAASTONTARKISTUS, I VAIHE:LUONNOS
TERRÄNGGRANSKNING, I SKEDET:UTKAST

KSYLK HYVÄKSYNYT
GODKÄND AV SPMD

14.6.2016 §185

YMPÄRISTÖTOIMIALA • KAUPUNKISUUNNITTELU • KAAVOITUSYKSIKKÖ
MILJÖSEKTORN • STADSPLANERINGEN • PLANLÄGGNINGSENHETEN

LUONNOS UTKAST	PIIRTÄJÄ RITARE Reeta Ahlqvist	VALMISTELIJÄ BEREDARE Anja Latvala
TURKU ÅBO	Toimialajohtaja Sektordirektör	Märku Toivonen
23.5.2016		