

POISTUVA KAAVA

Merkintöjen selite:



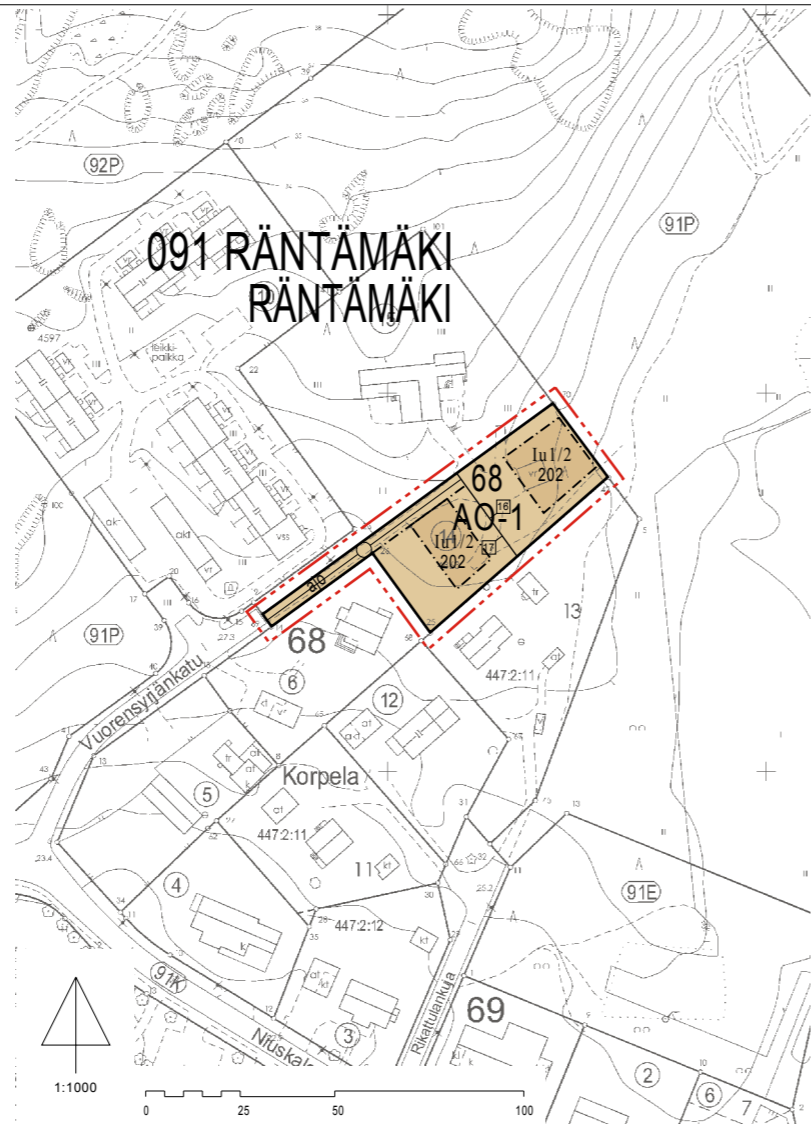
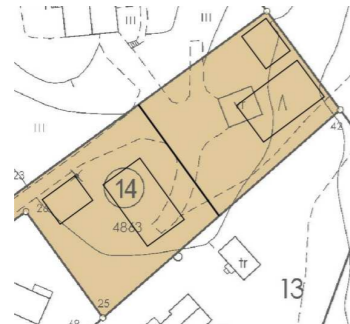
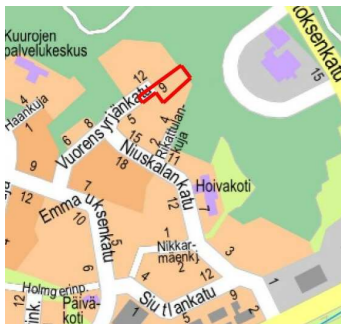
3 m kaava-alueen rajan ulkopuolella oleva viiva, jota otsakkeessa mainittu kaavanmuutos koskee ja jolta aiemmat kaavamerkinnot ja -määräykset poistuvat.

A31/2010 Aiemman, poistuvan kaavan numero ja vahvistuspäivämäärä.
4.6.2011



SIJAINKARTTA

HAVAINNEKUVA



ASEMAKAAVAMERKINNÄT JA -MÄÄRÄYKSET:

AO-1

Erillispientalojen korttelialue. Korttelialueella rakennusten tulee olla harjakattoisia. Rakennusalaalle merkityn rakennusoikeuden lisäksi saa kunkin tontin piha-alueelle kokonaan tai osittain rakennusalan ulkopuolelle rakentaa yhden yksikerroksisen enintään 48 m² suuruisen talous-/autosuojarakennuksen. Ulko-oleskelutilat tulee sijoittaa asuinrakennusten lansi- tai lounaanpuoleisille piha-alueille. Korttelialueella on osoitettava kaksi autopaikkaa asuntoa kohti.

3 m kaava-alueen rajan ulkopuolella oleva viiva.

—

Korttelin, korttelinosan ja alueen raja.

- - -

Osa-alueen raja.

16

Sitovan tonttijaoon mukaisen tontin raja ja numero.

091

Kaupunginosan numero.

RÄN

Kaupunginosan nimi.

68

Korttelin numero.

202

Rakennusoikeus kerrosalaneliömetreinä.

I

Roomalainen numero osoittaa rakennusten, rakennuksen tai sen osan suurimman sallitun kerrosluvun.

Iu1/2

Murtoluku roomalaisen numeron jäljessä osoittaa, kuinka suuren osan rakennuksen alasta ullakolla saa käyttää kerrosalaan laskettavaksi tilaksi.

Rakennusala.

Johtoa varten varattu alueen osa.

Ajoyhteys.

TURKU		ÅBO		Asemakaavatunnus Detalplanebeteckning	15/2015															
Työnimi Arbetsnamn "Vuorensyrjäkatu 9"				Diarinumero Diarienummer	13131-2014															
Osoite Adress Vuorensyrjäkatu 9				Mittakaava Skala	1:2000															
<p>Asemakaavanmuutos koskee:</p> <table border="0"> <tr> <td>Kaupunginosa:</td> <td>091 RÄNTÄMÄKI</td> <td>RÄNTÄMÄKI</td> </tr> <tr> <td>Kortteli:</td> <td>68</td> <td>68</td> </tr> <tr> <td>Tontti:</td> <td>14</td> <td>14</td> </tr> </table> <p>Asemakaavanmuutoksella muodostuva tilanne:</p> <table border="0"> <tr> <td>Kaupunginosa:</td> <td>091 RÄNTÄMÄKI</td> <td>RÄNTÄMÄKI</td> </tr> <tr> <td>Kortteli:</td> <td>68 (osa)</td> <td>68 (del)</td> </tr> </table> <p>Asemakaavanmuutoksen yhteydessä hyväksytään sitova tonttijaoonmuutos: RÄNTÄMÄKI 68. -16 JA 17</p>						Kaupunginosa:	091 RÄNTÄMÄKI	RÄNTÄMÄKI	Kortteli:	68	68	Tontti:	14	14	Kaupunginosa:	091 RÄNTÄMÄKI	RÄNTÄMÄKI	Kortteli:	68 (osa)	68 (del)
Kaupunginosa:	091 RÄNTÄMÄKI	RÄNTÄMÄKI																		
Kortteli:	68	68																		
Tontti:	14	14																		
Kaupunginosa:	091 RÄNTÄMÄKI	RÄNTÄMÄKI																		
Kortteli:	68 (osa)	68 (del)																		
Kaavoituksen pohjakartta täyttää asemakaavan pohjakartalle asetetut vaatimukset. Baskartan uppfyller de krav som ställts på detaljplanens baskarta.																				
Kaupungegeodeetti Stadsgeodet		<i>Ulla Luoma</i>		13.11.2015																
LUONNOS Utkast	KSYLK hyväksynyt KSYLK hyväksynyt	EHDOTUS Förslag	KSYLK hyväksynyt Godkänd av SPMND																	
Hyväksytty kaupunkisuunnittelu- ja ympäristövaltuustossa Godkänd av stadsplanering- och miljönämnd		KSYLK:n sihteeri SPMND:n sekreterare		Salu Lehto																
				22.3.2016 § 79																
Tullut voimaan Trätt i kraft																				
YMPÄRISTÖTOIMIALA • KAUPUNKISUUNNITTELU • KAAVOITUSYKSIKÖ MILJÖSEKTORN • STADSPLANERINGEN • PLANLÄGGNINGSENHETEN																				
EHDOTUS Förslag		Piirtäjä Ritäre	Vaimistelijä Beredare <i>Tapani Laiho</i>																	
TURKU ÅBO		31.12.2015		Toimialajohtaja Sektordirektör <i>Markku Toivonen</i>																