

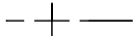
ASEMAKAAVAMERKINNÄT JA -MÄÄRÄYKSET:



Rautatiealue.



3 m kaava-alueen rajan ulkopuolella oleva viiva.



Kaupunginosan raja.



Korttelin, korttelinosan ja alueen raja.



Osa-alueen raja.

021
KUP

Kaupunginosan numero.

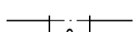
Kaupunginosan nimi.

Helsingin

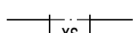
Alueen nimi.




Katu.



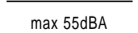
Eritasoristeys.



Sillan rakentamiseen varattu alue.



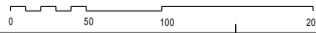
Kadun ylittävä kävely- ja pyöräily silta.



Merkintä osoittaa, että katualueelta aiheutuva päivämelutaso saa sen viereisellä asumiseen varatulla korttelialueella olla korkeintaan 55 dBA.



1:5000



POISTUVA KAAVA

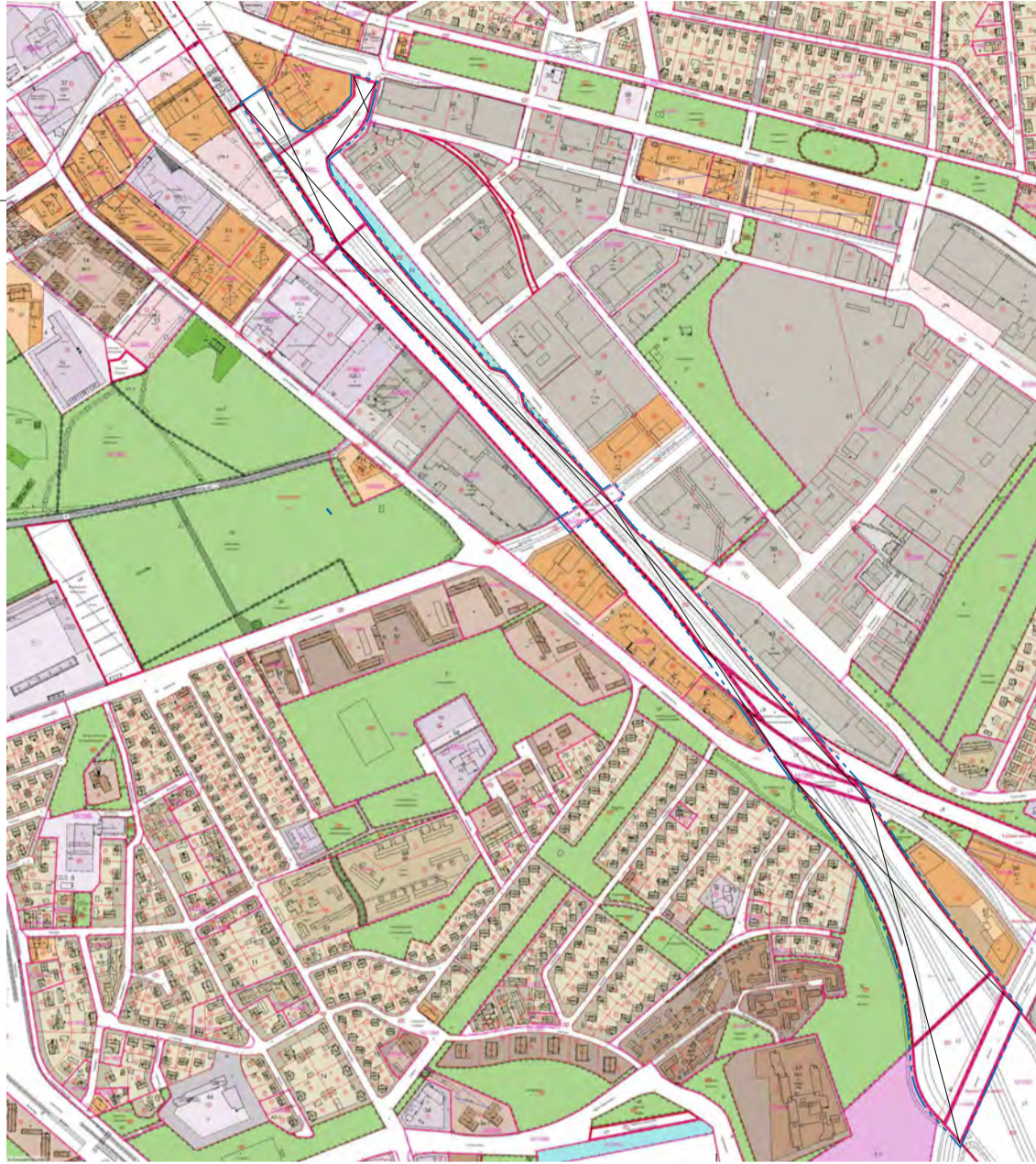
Merkintöjen selite:



3 m kaava-alueen rajan ulkopuolella oleva viiva, jota otsakkeessa mainittu kaavanmuutos koskee ja jolta aiemmat kaavamerkinnot ja -määräykset poistuvat.

55/1991
24.4.1993

Poistuvan kaavan tunnus ja voimaantulopäivä.



ILMAKUVA



SIJAINKARTTA

TURKU		ÅBO		Asemakaavatunnus Detaljplanebeteckning	8/2015
				Diarinumero Diarienummer	2572-2015
Työnimi Arbetsnamn		"Helsinginkatu III"		Mittakaava Skala	1:5000
Osoite Adress		Helsinginkatu, Helsingin valtatie			
Asemakaavanmuutos koskee:					
Kaupunginosa:	012 ITÄHARJU			ÖSTERÅS	
Katu:	Teollisuuskatu (osa)			Helsingforsgatan (del)	
Liikennealue:	Kalevanramppi			Kalevarampen	
Silta:	Hippoksensilta (osa)			Hipposbron (del)	
Kaupunginosa:	021 KUPITTA			KUPPIS	
Katu:	Helsinginkatu (osa)			Helsingforsgatan (del)	
Liikennealueet:	Helsingin valtatie (osa) nimetön rautatiealue (osa)			Helsingfors riks väg (del)	
Sillat:	Hippoksensilta (osa) Kalevansilta Vasaramäen rautatiesilta (osa)			järnvägsområde utan namn (del)	
				Hipposbron (del)	
				Kalevabron	
				Hammarbacka järnvägs bro (del)	
Kaupunginosa:	026 LAUSTE			LAUSTIS	
Liikennealue:	Helsingin valtatie (osa)			Helsingfors riks väg (del)	
Silta:	Jaaninsilta			Jahnbron	
Kaupunginosa:	023 VASARAMÄKI			HAMMARBACKA	
Liikennealueet:	Helsingin valtatie (osa) nimetön rautatiealue (osa)			Helsingfors riks väg (del)	
Sillat:	Lemminkäensilta Vasaramäen rautatiesilta (osa)			järnvägsområde utan namn (del)	
				Lemminkäenbron	
				Hammarbacka järnvägs bro (del)	
Asemakaavanmuutoksella muodostuva tilanne:					
Kaupunginosa:	012 ITÄHARJU			ÖSTERÅS	
Kadut:	Kalevanramppi Teollisuuskatu (osa)			Kalevarampen	
Silta:	Hippoksensilta (osa)			Industrigatan (del)	
				Hipposbron (del)	
Kaupunginosa:	021 KUPITTA			KUPPIS	
Katu:	Helsinginkatu (osa)			Helsingforsgatan (del)	
Liikennealue:	Karjaan rata (osa)			Karisbanan (del)	
Sillat:	Hippoksensilta (osa) Vasaramäen rautatiesilta (osa)			Hipposbron (del)	
				Hammarbacka järnvägs bro (del)	
Kaupunginosa:	026 LAUSTE			LAUSTIS	
Katu:	Helsinginkatu (osa)			Helsingforsgatan (del)	
Silta:	Jaaninsilta			Jahnbron	
Kaupunginosa:	023 VASARAMÄKI			HAMMARBACKA	
Katu:	Helsinginkatu (osa)			Helsingforsgatan (del)	
Liikennealue:	Karjaan rata (osa)			Karisbanan (del)	
Sillat:	Lemminkäensilta Vasaramäen rautatiesilta (osa)			Lemminkäenbron	
				Hammarbacka järnvägs bro (del)	
Kaavoituksen pohjakartta täyttää asemakaavan pohjakartalle asetetut vaatimukset. Baskartan uppfyller de krav som ställts på detaljplanens baskarta.					
Kaupungingeodeetti Stadsgeodet				Ilkka Saarimäki	24.8.2015
LUONNOS Utkast	KSYLK hyväksynyt Godkänd av SPMND	EHDOTUS Förslag	KSYLK hyväksynyt Godkänd av SPMND 15.12.2015 §385		
Hyväksytty kaupunginvaltuustossa Godkänd av stadsfullmäktige Kaupunginsihteeri Stadssekretäre					
Tullut voimaan Trätt i kraft					
25.1.2016 § 14					
YMPÄRISTÖTOIMIALA KAUPUNKISUUNNITTELU KAAVOITUSYKSIKÖ MILJÖSEKTORN STADSPLANERINGEN PLANLÄGGNINGSENHETEN					
EHDOTUS Förslag		Piirtäjä Ritäre	Päivi Mykrä	Valmistelija Beredare	 Katja Tyni-Kylliö
Muutettu 20.10.2015 (lausunnot) TURKU ÅBO		31.8.2015		Toimialajohtaja Sektordirektör	 Markku Toivonen