

047 KATARIINA

059 KAISTARNIEMI  
KAISTARUDDEN

KAARINAN  
KAUPUNKI

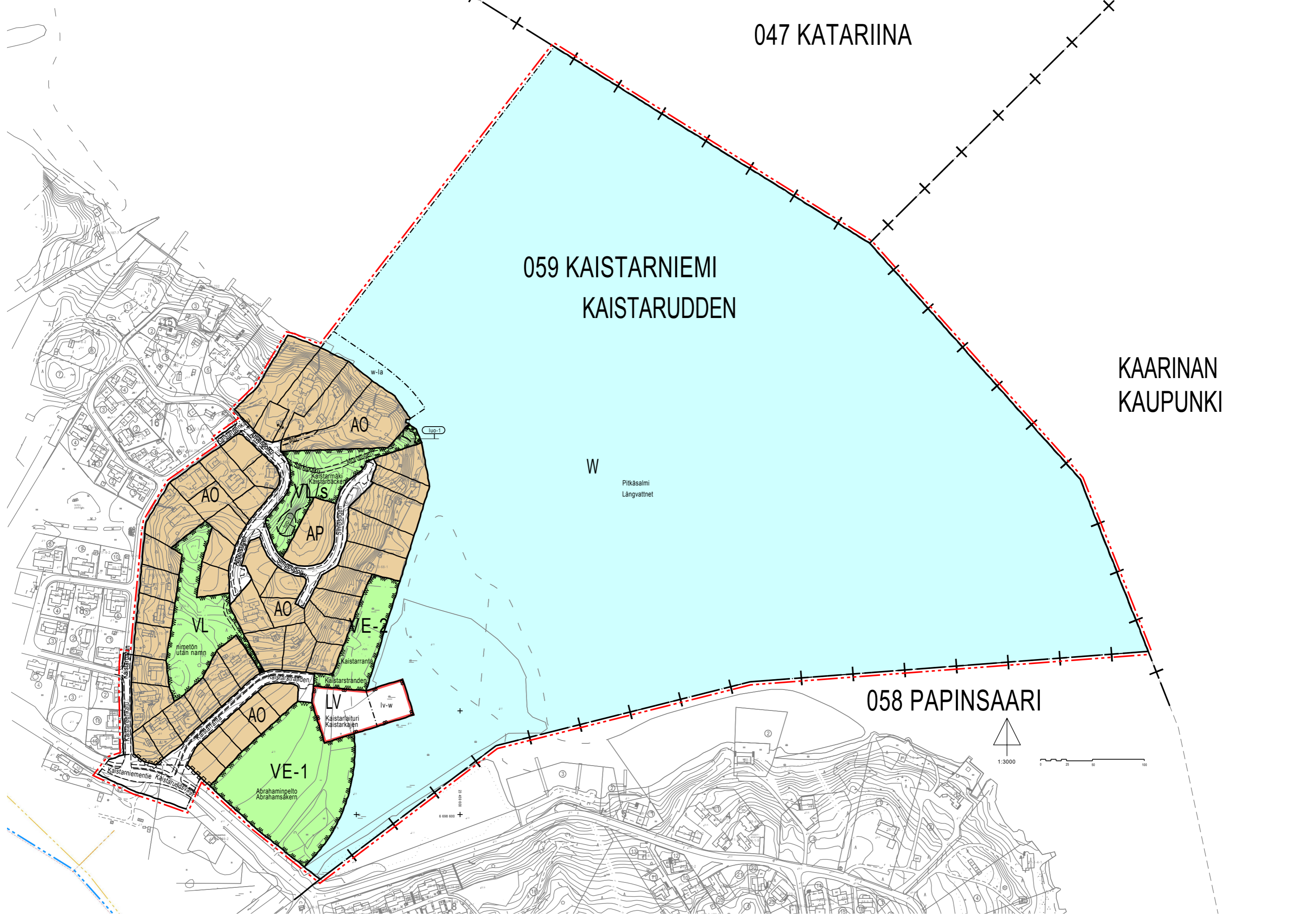
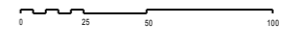
W

Pitkäsalmi  
Långvattnet

058 PAPINSAARI

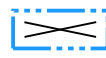


1:3000

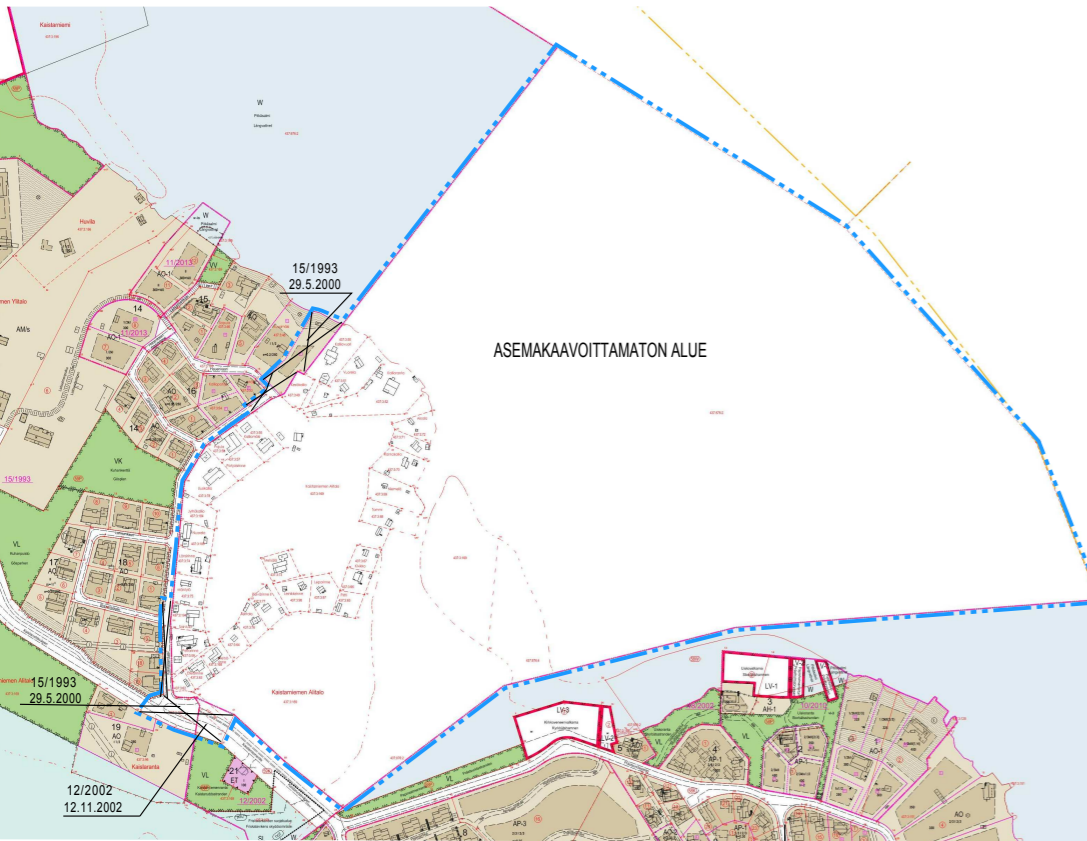


POISTUVA KAAVA










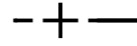



Merkintöjen selite:

 3 m kaava-alueen rajan ulkopuolella oleva viiva, jota otsakkeessa mainittu kaavanmuutos koskee ja joita aiemmat kaavamerkinnot ja -määräykset poistuvat.

12/2002 Poistuvan kaavan tunnus ja voimaantuloaika.  
12.11.2002



ASEMAKAAVAMERKINNÄT- JA MÄÄRÄYKSET:

-  AP Asuinpientalojen korttelialue.
-  AO Erillispientalojen korttelialue.
-  VL Lähivirkistysalue.
-  VLS Lähivirkistysalue, jolla ympäristö säilytetään.
-  VE-1 Maiseman- ja ympäristönhoitoalue, jonka avoin luonne tulee säilyttää. Luonnon monimuotoisuusarvojen turvaamiseksi ranta-alueella tulee säilyttää pesimälinnuston elinympäristönä tärkeä pensaskasvillisuus.
-  VE-2 Maiseman- ja ympäristönhoitoalue, jonka avoin luonne tulee säilyttää. Alueelle ja siihen liittyvälle vesialueelle saa sijoittaa yksityiskohtaisen suunnitelman mukaan enintään 10 venettä, kuitenkin siten, ettei yleinen pääsy rantaan esty. Alueella ei sallita pysäköintiä.
-  LV Venevalkama
-  W Vesialue.
-  3 m kaava-alueen rajan ulkopuolella oleva viiva.
-  + Kaupunginosan raja.
-  — Korttelin, korttelinosan ja alueen raja.
-  - - - Osa-alueen raja.
-  — Sijainniltaan ohjeellinen tontin raja.

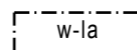


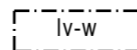
Ilmakuva


059 Kaupunginosan numero.

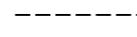
KAIS Kaupunginosan nimi.

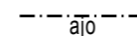
Kaistareen Alueen nimi.

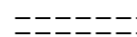
 w-la Vesialueen osa, jolle saadaan sijoittaa kelluvia venelaitureita.

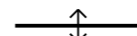
 lv-w Vesialueena säilytettävä venevalkaman osa, jolle saadaan sijoittaa kelluvia venelaitureita.

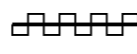
 Katu.

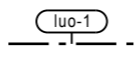
 - - - Sijainniltaan ohjeellinen ajorata.

 - - - ajo Ajoyhteys.

 - - - Sijainniltaan ohjeellinen ulkoilureitti.

 ⇕ Ajo tontin rajan yli sallittava.

 — Korttelialueen rajan osa, jonka kohdalta ei saa järjestää ajoneuvo-liittymää.

 — luo-1 Alueen osa, jolla sijaitsee luonnon monimuotoisuuden kannalta erityisen tärkeä elinympäristö (jyrkänne tai keto). Maaperän ja kenttäkerroksen kasvillisuuden säilymiseen tulee kiinnittää huomiota.



Sijaintikartta

<b>TURKU</b>		<b>ÅBO</b>	ASEMAKAAVATUNNUS DETALIEPLANEBETECKNING	1/2006
TYÖNIMI ARBETSNAMN		"Kaistarniemi III jatko"		DIARIUMINUMMER DIARIENUMMER
OSOITE ADRESS		Kaistareenkatu 5-39 (parittomat) Kaistareenkatu 22, Ahvenpolku 7 ja 16 ja Kaistarranta 2-40 (parilliset)		11978-2003
		MITTAKAAVA SKALA	1:3000	
<b>"KAISTARNIEMI III JATKO"</b>				
MAASTONTARKISTUS, I VAIHE:LUONNOS TERRÄNGGRANSKNING, I SKEDET:UTKAST		KSYL HYVÄKSYNYT GODKÄND AV SPMN		
		14.4.2015 § 120		
<b>YMPÄRISTÖTOIMIALA • KAUPUNKISUUNNITTELU • KAAVOITUSYKSIKKÖ MILJÖSEKTORN • STADSPLANERINGEN • PLANLÄGGNINGSENHETEN</b>				
LUONNOS UTKAST		PIIRTÄJÄ RITARE	Karin Kekkonen	VALMISTELUA BEREDARE
TURKU ÅBO		18.3.2015		VE-3
		Toimialajohtaja Sektordirektör		Markku Toivonen