

047 KATARIINA

059 KAISTARNIEMI
KAISTARUDDEN

KAARINAN
KAUPUNKI

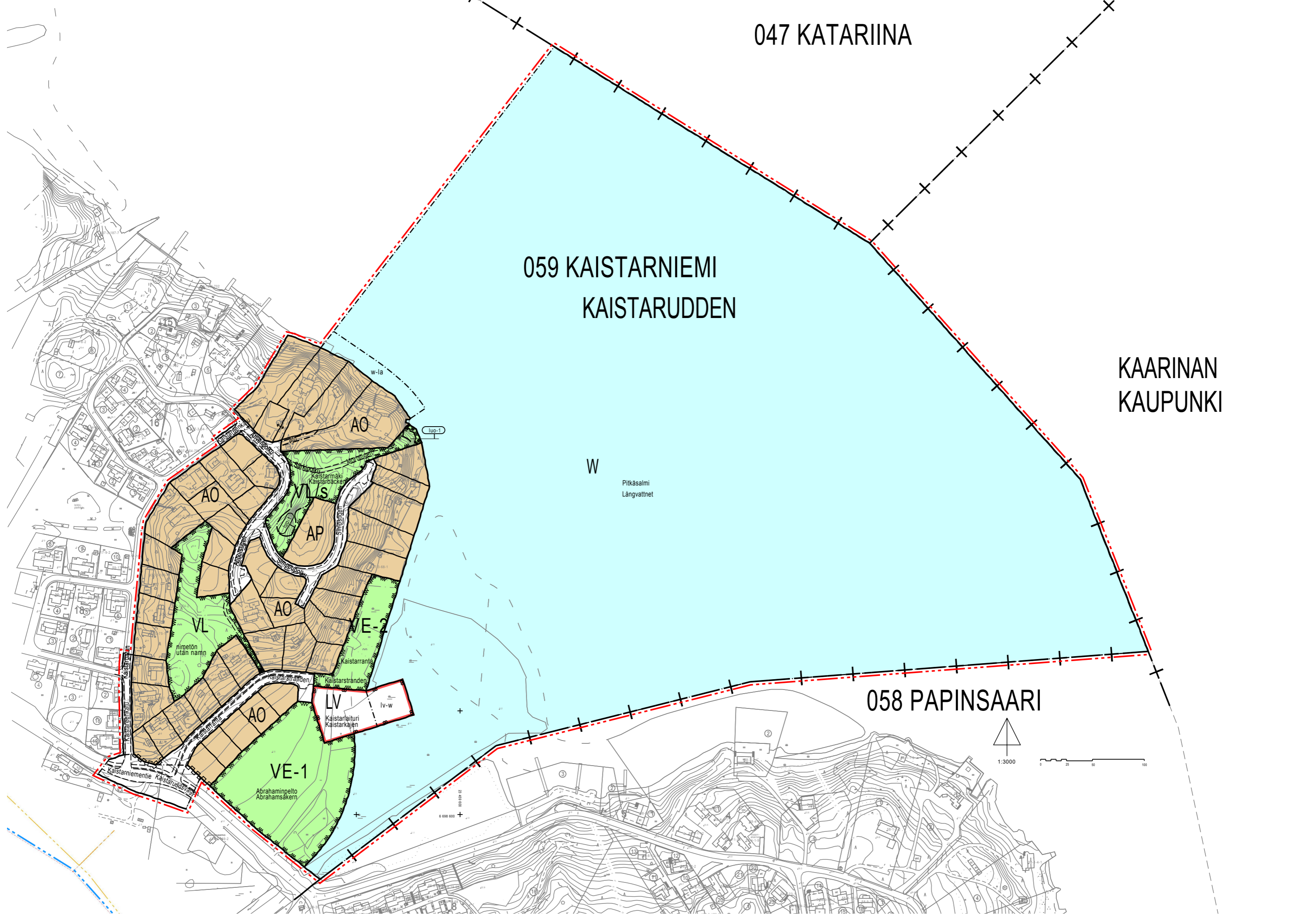
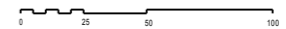
W

Pitkäsalmi
Långvattnet

058 PAPINSAARI

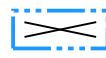


1:3000

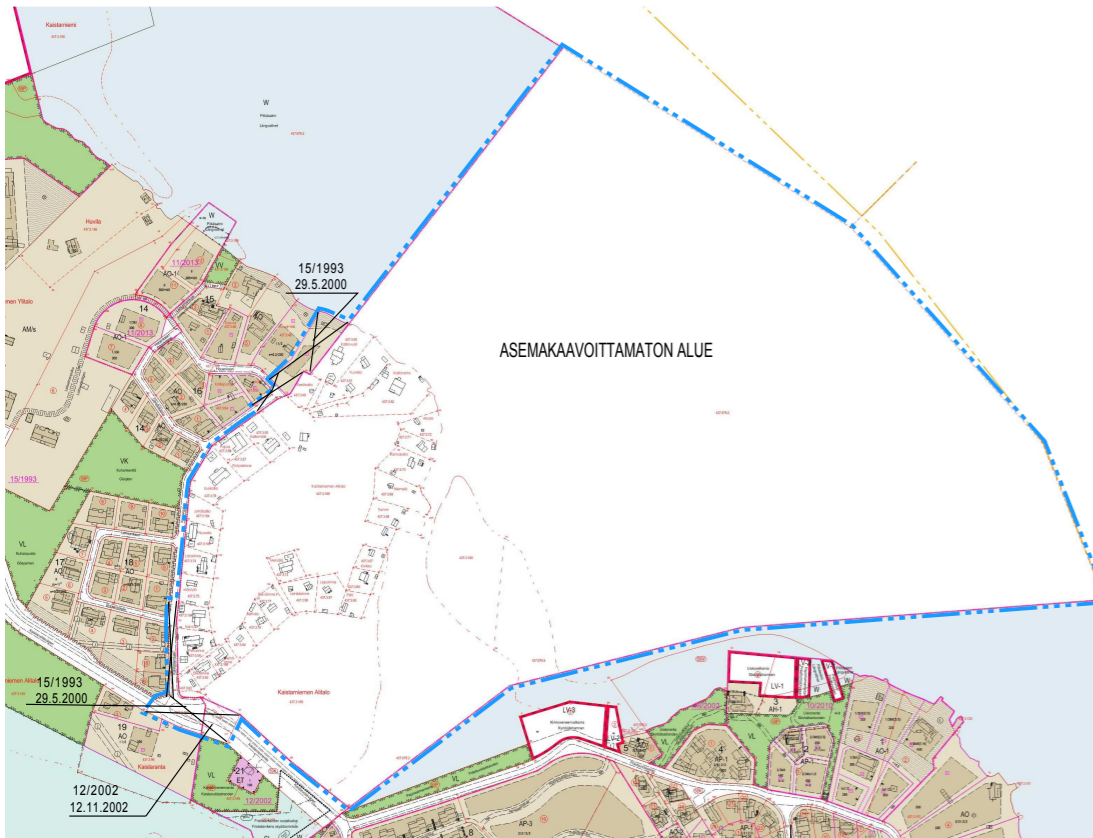


POISTUVA KAAVA










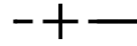

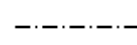

Merkintöjen selite:

 3 m kaava-alueen rajan ulkopuolella oleva viiva, jota otsakkeessa mainittu kaavanmuutos koskee ja joita aiemmat kaavamerkinnot ja -määräykset poistuvat.

12/2002 Poistuvan kaavan tunnus ja voimaantuloaika.
12.11.2002



ASEMAKAAVAMERKINNÄT- JA MÄÄRÄYKSET:

-  AP Asuinpientalojen korttelialue.
-  AO Erillispientalojen korttelialue.
-  VL Lähivirkistysalue.
-  VL/S Lähivirkistysalue, jolla ympäristö säilytetään.
-  VE-1 Maiseman- ja ympäristönhoitoalue, jonka avoin luonne tulee säilyttää. Luonnon monimuotoisuusarvojen turvaamiseksi ranta-alueella tulee säilyttää pesimälinnuston elinympäristönä tärkeä pensaskasvillisuus.
-  VE-2 Maiseman- ja ympäristönhoitoalue, jonka avoin luonne tulee säilyttää. Alueelle ja siihen liittyvälle vesialueelle saa sijoittaa yksityiskohtaisen suunnitelman mukaan enintään 10 venettä, kuitenkin siten, ettei yleinen pääsy rantaan esty. Alueella ei sallita pysäköintiä.
-  LV Venevalkama
-  W Vesialue.
-  3 m kaava-alueen rajan ulkopuolella oleva viiva.
-  + Kaupunginosan raja.
-  — Korttelin, korttelinosan ja alueen raja.
-  - - - Osa-alueen raja.
-  — Sijainniltaan ohjeellinen tontin raja.

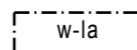


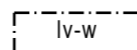
Ilmakuva


059 Kaupunginosan numero.

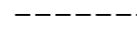
KAIS Kaupunginosan nimi.

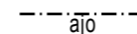
Kaistareen Alueen nimi.

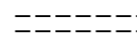
 w-la Vesialueen osa, jolle saadaan sijoittaa kelluvia venelaitureita.

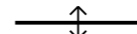
 lv-w Vesialueena säilytettävä venevalkaman osa, jolle saadaan sijoittaa kelluvia venelaitureita.

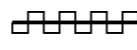
 Katu.

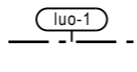
 Sijainniltaan ohjeellinen ajorata.

 ajo Ajoyhteys.

 Sijainniltaan ohjeellinen ulkoilureitti.

 Ajo tontin rajan yli sallittava.

 Korttelialueen rajan osa, jonka kohdalta ei saa järjestää ajoneuvo-liittymää.

 luo-1 Alueen osa, jolla sijaitsee luonnon monimuotoisuuden kannalta erityisen tärkeä elinympäristö (jyrkänne tai keto). Maaperän ja kenttäkerroksen kasvillisuuden säilymiseen tulee kiinnittää huomiota.



Sijaintikartta

TURKU		ÅBO	ASEMAKAAVATUNNUS DETAILIEPLANEBETECKNING	1/2006
TYÖNIMI ARBETSNAMN		"Kaistarniemi III jatko"		DIARIENUMMERO DIARIENUMMER
OSOITE ADDRESS		Kaistareenkatu 5-39 (parittomat) Kaistareenkatu 22, Ahvenpolku 7 ja 16 ja Kaistarranta 2-40 (parilliset)		11978-2003
		MITTAKAAVA SKALA	1:3000	
"KAISTARNIEMI III JATKO"				
MAASTONTARKISTUS, I VAIHE:LUONNOS TERRÄNGRANSKNING, I SKEDET:UTKAST		KSYL HYVÄKSYNYT GODKÄND AV SPMN		
YMPÄRISTÖTOIMIALA • KAUPUNKISUUNNITTELU • KAAVOITUSYKSIKKÖ MILJÖSEKTORN • STADSPLANERINGEN • PLANLÄGGNINGSENHETEN				
LUONNOS UTKAST		PIIRTÄJÄ RITARE	Karin Kekkonen	VALMISTELUA BEREDARE
TURKU ÅBO		18.3.2015		VE-3 Toimialajohtaja Sektordirektör
		Uusien Työ- Utywö Katja Tytti-Kyllö		Markku Toivonen