

047 KATARIINA

Pitkäsalmi

059 KAISTARNIEMI
KAISTARUDDEN

KAARINAN
KAUPUNKI

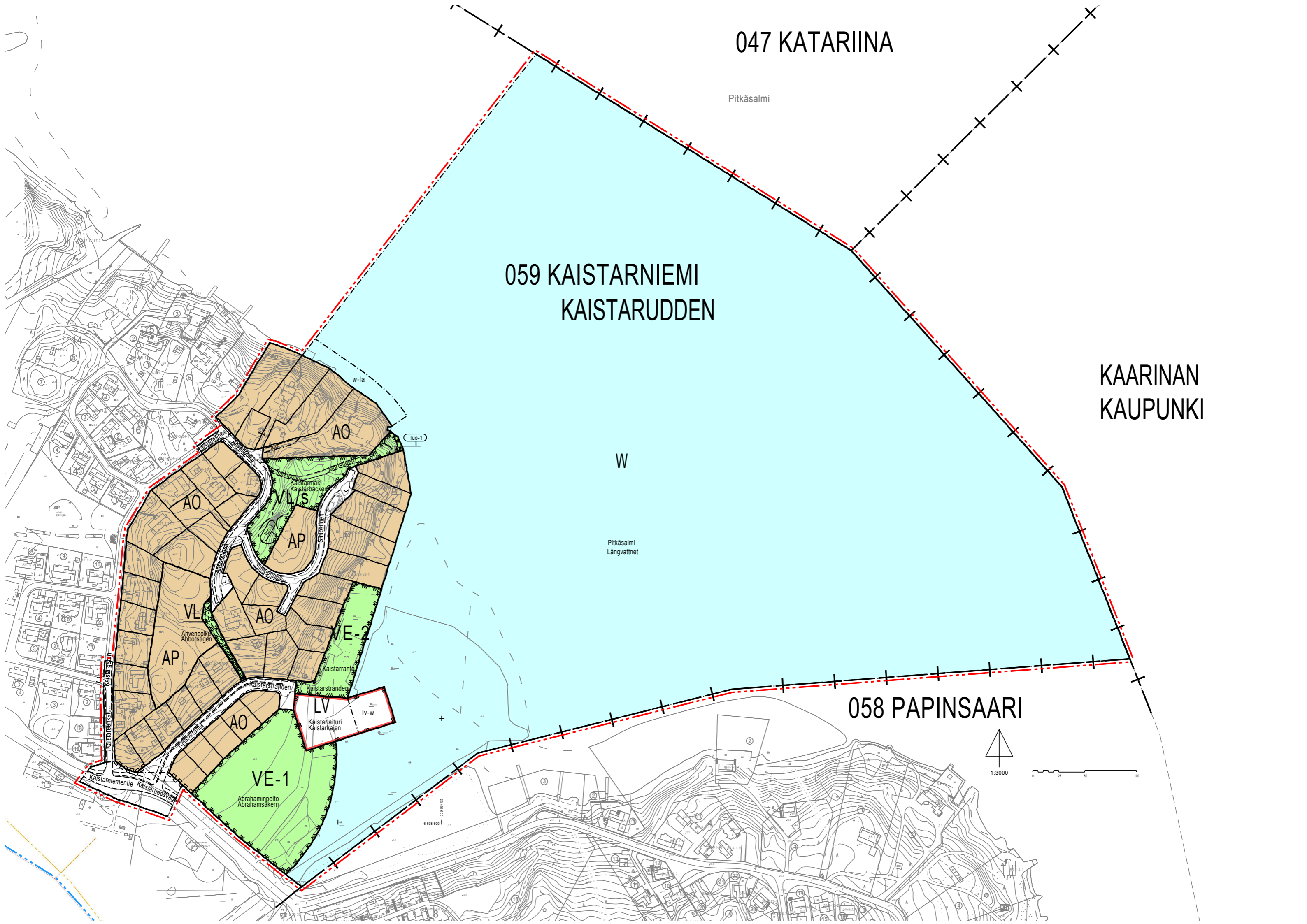
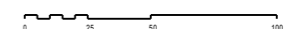
W

Pitkäsalmi
Långvattnet

058 PAPINSAARI



1:3000



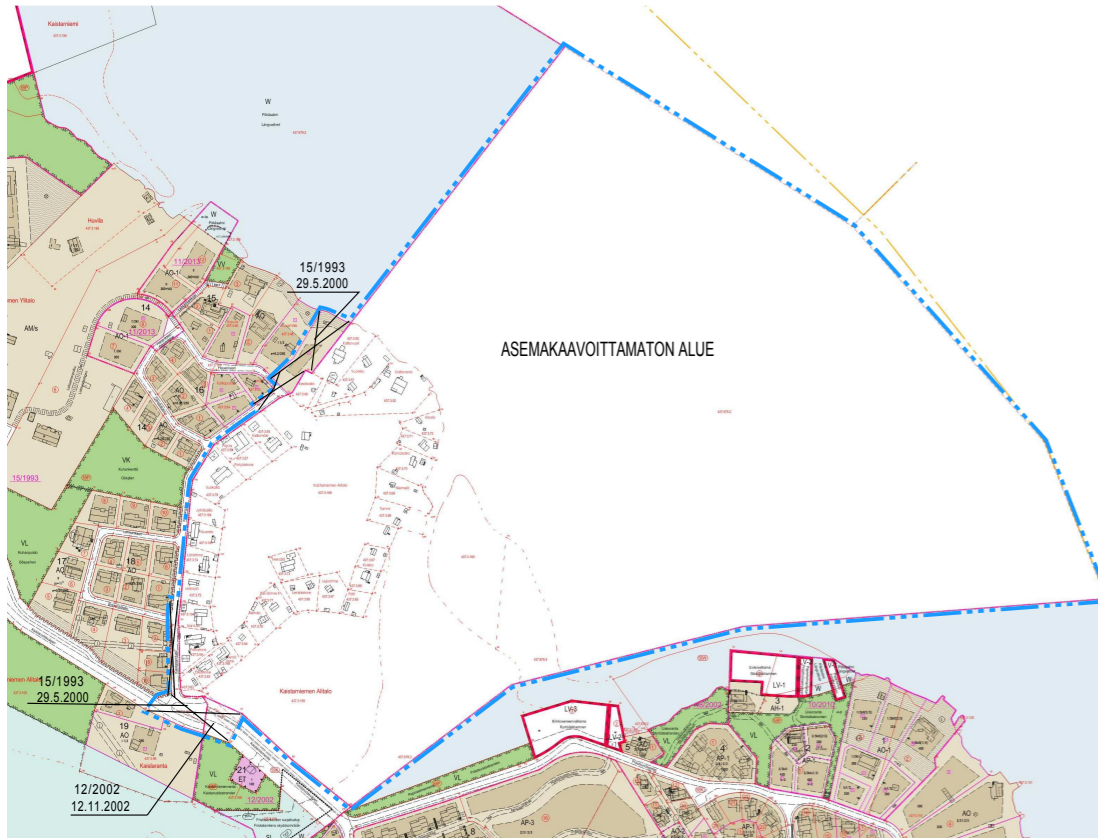
POISTUVA KAAVA

Merkintöjen selite:



3 m kaava-alueen rajan ulkopuolella oleva viiva, jota otsakkeessa mainittu kaavanmuutos koskee ja jolta aiemmat kaavamerkinnot ja -määräykset poistuvat.

12/2002
12.11.2002 Poistuvan kaavan tunnus ja voimaantulopäivä.



ASEMAKAAVAMERKINNÄT- JA MÄÄRÄYKSET:



Asuinpientalojen korttelialue.




Erillispientalojen korttelialue.



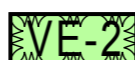
Lähivirkistysalue.



Lähivirkistysalue, jolla ympäristö säilytetään.



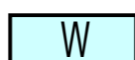
Maiseman- ja ympäristönhoitoalue, jonka avoin luonne tulee säilyttää. Luonnon monimuotoisuusarvojen turvaamiseksi ranta-alueella tulee säilyttää pesimälinnuston elinympäristönä tärkeä pensaskasvillisuus.



Maiseman- ja ympäristönhoitoalue, jonka avoin luonne tulee säilyttää. Alueelle ja siihen liittyvälle vesialueelle saa sijoittaa yksityiskohtaisen suunnitelman mukaan enintään 10 venettä, kuitenkin siten, ettei yleinen pääsy rantaan esty. Alueella ei sallita pysäköintiä.



Venevalkama



Vesialue.

3 m kaava-alueen rajan ulkopuolella oleva viiva.

— + — Kaupunginosan raja.

— Korttelin, korttelinosan ja alueen raja.

--- Osa-alueen raja.

— Sijainniltaan ohjeellinen tontin raja.

059 Kaupunginosan numero.

KAIS Kaupunginosan nimi.

Kaistareen Alueen nimi.

w-la Vesialueen osa, jolle saadaan sijoittaa kelluvia venelaitureita.

lv-w Vesialueena säilytettävä venevalkaman osa, jolle saadaan sijoittaa kelluvia venelaitureita.

— Katu.

--- Sijainniltaan ohjeellinen ajorata.

— ajo Ajoyhteys.

--- Sijainniltaan ohjeellinen ulkoilureitti.

— Ajo tontin rajan yli sallittava.

— Korttelialueen rajan osa, jonka kohdalta ei saa järjestää ajoneuvo-liittymää.

luo-1 Alueen osa, jolla sijaitsee luonnon monimuotoisuuden kannalta erityisen tärkeä elinympäristö (jyrkänne tai keto). Maaperän ja kenttäkerroksen kasvillisuuden säilymiseen tulee kiinnittää huomiota.



Ilmakuva



Sijaintikartta

TURKU		ÅBO		ASEMAKAAVATUNNUS DETALJEPLANBETECKNING	1/2006
				DIARIJUMERO DIARIJUMMER	11978-2003
TYÖNIMI ARBETSNAVN		"Kaistarniemi III jatko"		MITTAKAAVA SKALA	1:3000
OSOITE ADRESS		Kaistareenkatu 5-39 (parittomat) Kaistareenkatu 22, Ahvenpöytä 7 ja 16 ja Kaistarranta 2-40 (parilliset)			
"KAISTARNIEMI III JATKO"					
MAASTONTARKISTUS, I VAIHE:LUONNOS TERRÄNGGRANSKNING, I SKEDET:UTKAST				KSYL HYVÄKSYNYT GODKÄND AV SPMN	
YMPÄRISTÖTOIMIALA • KAUPUNKISUUNNITTELU • KAAVOITUSYKSIKÖ MILJÖSEKTORN • STADSPLANERINGEN • PLANLÄGGNINGSENHETEN					
LUONNOS UTKAST		PIIRTÄJÄ RITARE	Karin Kekkonen	VALMISTELUJA BEREDARE	Ulla Tyyti-Uusio Katja Tytti-Kyllö
TURKU ÅBO		18.3.2015		Toimialajohtaja Sektorndirektör	Markku Toivonen