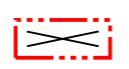


POISTUVA KAAVA

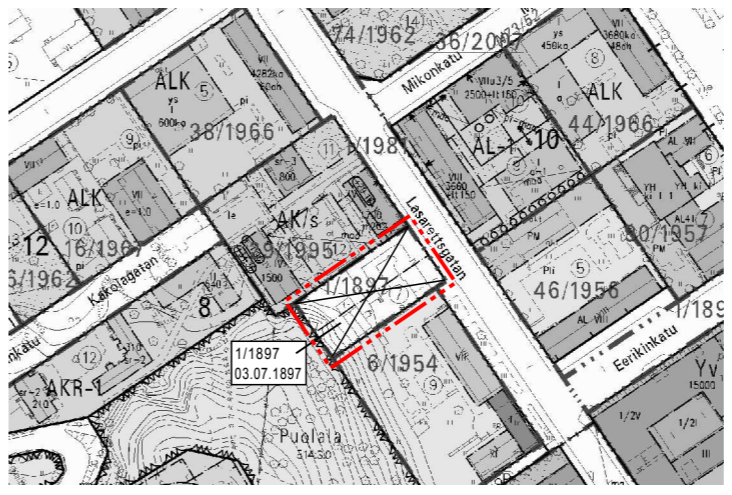
Merkintöjen selite:



3 m kaava-alueen rajan ulkopuolella oleva viiva, jota otsakkeessa mainittu kaavanmuutos koskee ja jolla aiemmat kaavamerkinnot ja -määräykset poistuvat.

1/1897
03.07.1897

Aiemman, poistuvan kaavan numero ja vahvistuspäivämäärä.




ASEMAKAAVAMERKINNÄT JA -MÄÄRÄYKSET:



Asuin-, liike- ja toimistorakennusten korttelialue.



3 m kaava-alueen rajan ulkopuolella oleva viiva.



Korttelin, korttelinosan ja alueen raja.

008

Kaupunginosan numero.

VIII

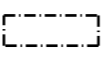
Kaupunginosan nimi.

8

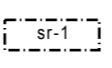
Korttelin numero.

I

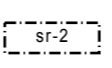
Roomalainen numero osoittaa rakennusten, rakennuksen tai sen osan suurimman sallitun kerrosluvun.



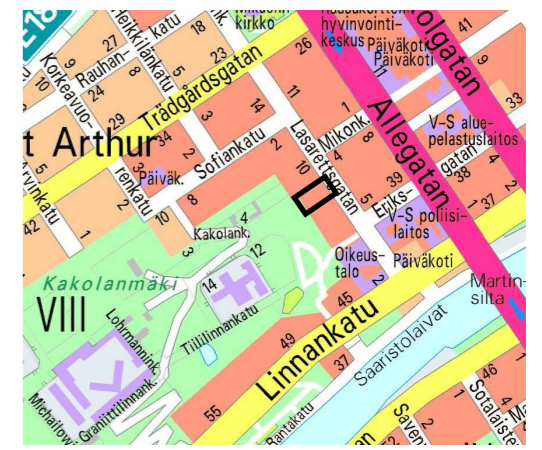
Rakennusala.



Rakennushistoriallisesti arvokas rakennus. Rakennusta tai sen osaa ei saa purkaa eikä siinä saa suorittaa sellaisia lisärakentamis- tai muutostöitä, jotka tarvelevät julkisivun tyyliä tai vesikaton perusmuotoa. Suojeluvuorotte ei koske rakennuksen luoteispäädyn laajennusosaa. Rakennus- ja toimenpidelupaa käsitellessään on rakennuslautakunnan kuultava asiassa museoviranomaista.



Rakennushistoriallisesti ja kaupunkikuvallisesti arvokas rakennus. Rakennusta tai sen osaa ei saa purkaa eikä siinä saa suorittaa sellaisia lisärakentamis- tai muutostöitä, jotka tarvelevät julkisivun tyyliä tai vesikaton perusmuotoa. Vesikaton alle saadaan sijoittaa rakennuksen pääkäyttötarkoituksen mukaisia tiloja ja sisäpuolelta lappeisiin on mahdollista lisätä ikkunoita, mikäli ne kunnioittavat rakennuksen arkkitehtuuria. Korjaus- ja muutostöissä tulee säilyttää pääporrasuoneiden alkuperäinen kiinteä sisustus ja materiaalit. Pääporrasuoneiden rinnalla oleviin ns. pianportaisiin saadaan rakentaa hissi. Rakennus- ja toimenpidelupaa käsitellessään on rakennuslautakunnan kuultava asiassa museoviranomaista.



Sijaintikartta



Viistoilmakuva

TURKU		ÅBO		Asemakaavatus Detailplanebeteckning	8/2011
Työnimi Arbetsnamn		"Sairashuoneenkatu 8"		Diarienumero Diarienummer	7719-2011
Osoite Adress		Sairashuoneenkatu 8		Mittakaava Skala	1:1000
Asemakaavanmuutos					
Kaupunginosa:		008 VIII	VIII		
Kortteli:		8	8		
Tontti:		7	7		
Kaavituksen pohjakartta täyttää maankäyttö- ja rakennuslain (132/99) 206 §:n nojalla säädetyn kaavoitusmittausasetuksen (1284/99) vaatimukset. Planläggningsbasen uppfyller kraven i förordningen om planläggningsmätning (1284/99), som givits med stöd av 206 § marknandnings- och bygglagen (132/99).					
Kaupungeedeetti Stadsgeodet				<i>Mika Lehto</i> 21.1.2013	
LUONNOS Utkast	KSYL hyväksynyt Godkänd av SPMN	EHDOTUS Förslag	KSYL hyväksynyt Godkänd av SPMN	6.5.2014 § 153	
Hyväksytty kaupunkisuunnittelu- ja ympäristövaltuustossa Godkänd av stadsplanering- och miljönämnd KSYL:n sihteeri SPMN:n sekreterare					
Satu Lehto					
Tullut voimaan Trätt i kraft					
YMPÄRISTÖTOIMIALA • KAUPUNKISUUNNITTELU • KAAVOITUSYKSIKKÖ MILJÖSEKTORN • STADSPLANERINGEN • PLANLÄGGNINGSENHETEN					
EHDOTUS Förslag		Piirtäjä Ritäre	Karin Kekkonen	Valmistaja Beredare	<i>Paula Keskinen</i> Paula Keskinen
TURKU ÅBO		Muutettu 2.4.2014 (lausunnot) 21.1.2013		Toimialajohtaja Sektordirektör	<i>Markku Toivonen</i> Markku Toivonen