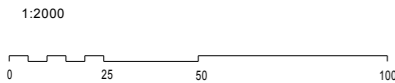




HAVAINNEKUVA  
Arkkitehdit Gylling-Vikström Oy

Kaarinan kaupunki

3213



036 SKANSSI

036 HARITTU

KOIVULA

87 AP

74

10

11

12

13

43

71

72

73

8

14

13

10

11

12

13

14

15

16

17

18

19

20

21

22

23

24

25

26

27

28

29

30

31

32

33

34

35

36

37

38

39

40

41

42

43

44

45

46

47

48

49

50

51

52

53

54

55

56

57

58

59

60

61

62

63

64

65

66

67

68

69

70

71

72

73

74

75

76

77

78

79

80

81

82

83

84

85

86

87

88

89

90

91

92

93

94

95

96

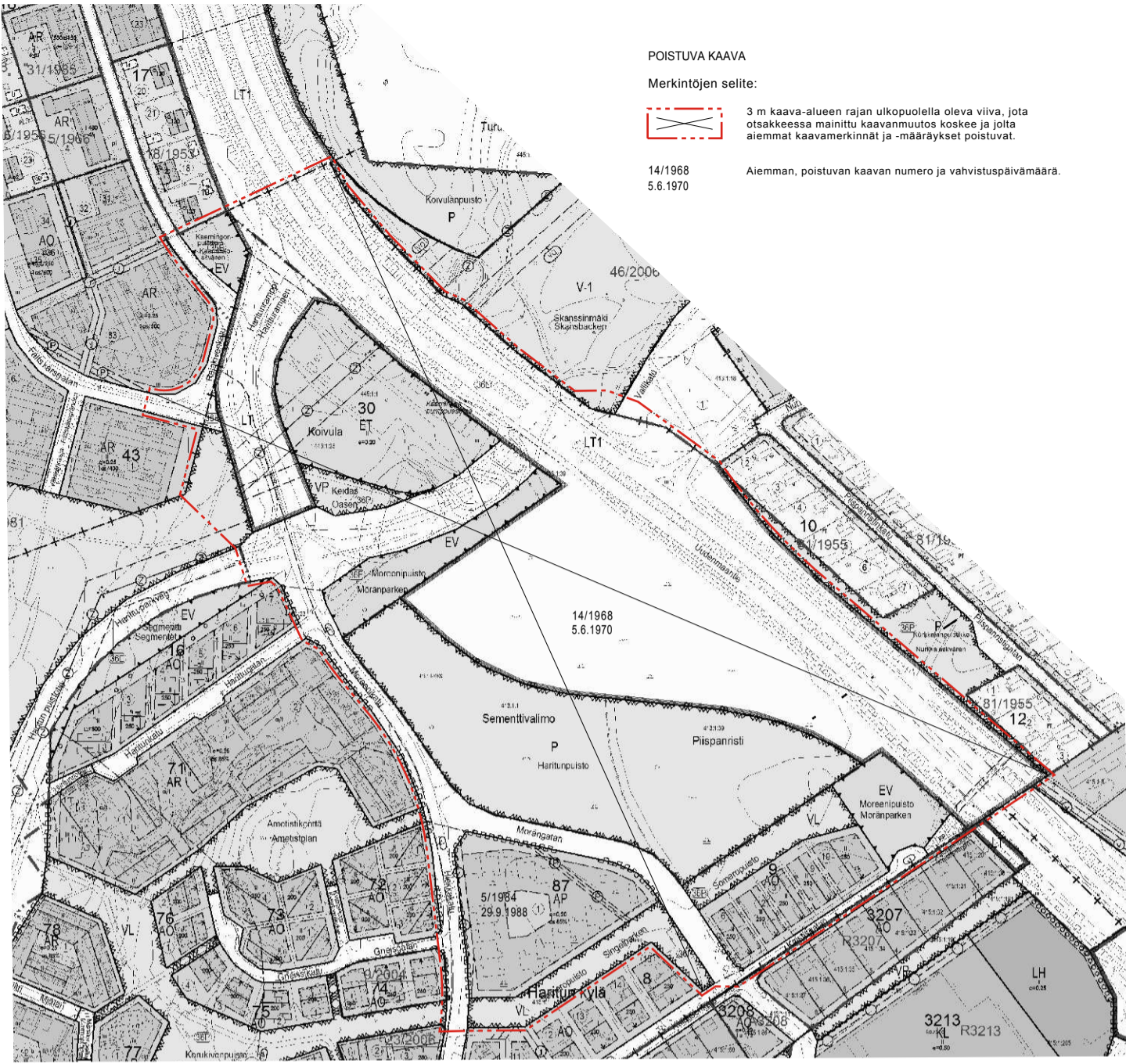
97

98

99

100





POISTUVA KAAVA

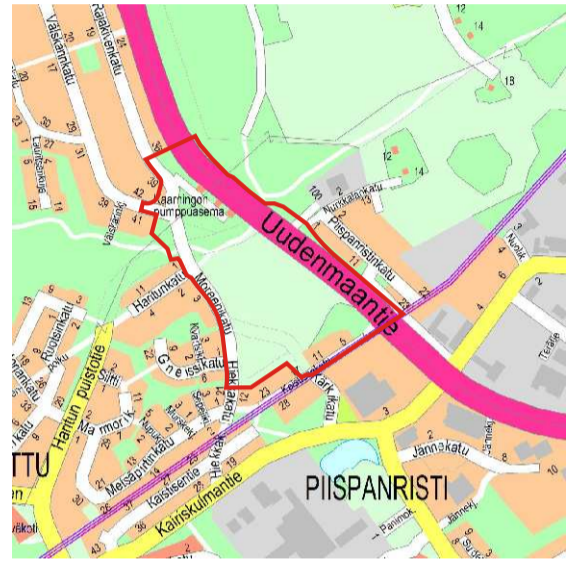
Merkintöjen selite:



3 m kaava-alueen rajan ulkopuolella oleva viiva, jota otsakkeessa mainittu kaavanmuutos koskee ja joita aiemmat kaavamerkinnot ja -määräykset poistuvat.

14/1968  
5.6.1970

Aiemman, poistuvan kaavan numero ja vahvistuspäivämäärä.



SIJAINKARTTA

ASEMAKAAVAMERKINNÄT JA -MÄÄRÄYKSET:

- AP** Asuinpientalojen korttelialue.
- Yhteisörakentamisen alue.
- Yhteinen piha-alue.
- Yhteishoitoalue.
- AO** Erillispientalojen korttelialue.
- ET** Yhdyskuntateknistä huoltoa palvelevien rakennusten ja laitosten korttelialue.
- VL** Virkistysalue.
- EV** Suojaviheralue.
- LT** Maantien alue.
- LP** Yleinen pysäköintialue.

- 3 m kaava-alueen rajan ulkopuolella oleva viiva.
- Kaupungin tai kaupunginosan raja.
- Korttelin, korttelinosan ja alueen raja.
- Osa-alueen raja.
- Sijainniltaan ohjeellinen alueen tai osa-alueen raja.

- HARI 036** Kaupunginosan nimi.
- 9** Kaupunginosan numero.
- Pulteri** Korttelin numero.
- 250** Alueen nimi.
- II** Rakennusoikeus kerrosalaneliömetreinä.
- II** Roomalainen numero osoittaa rakennusten, rakennuksen tai sen osan suurimman sallitun kerrosluvun.

- Rakennusala.
- Rakennusala, jolle saa sijoittaa talusrakennuksen jne.

- Suojeltava rakennus.
- Katu.
- Sijainniltaan ohjeellinen ajorata.
- Ajoyhteys.
- Yleiselle jalankululle ja polkupyöräilylle varattu alueen osa.
- Johtoa varten varattu alueen osa.  
z=sähkö
- Sijainniltaan ohjeellinen alueelliselle hulevesijärjestelmälle varattu alueen osa, jonka kautta johdetaan korttelien hulevesiä ja viivytetään katualueiden hulevesiä allas- ja ojarakentein.
- Vaara-alue.
- Pohjavedenottamon lähisuojavyöhykkeen raja. Suojavyöhykkeillä s1 tai s2 on öljysäiliöt ja -putkistot varustettava rakenteella, joka estää öljyvuodon tapahtuessa öljyn pääsyn pohjaveteen. Suojavyöhykkeellä s1 tai s2 olevasta tontin alasta saa enintään 30% peittää vettä läpäisemättömällä rakenteella.
- Tärkeä tai veden hankintaan soveltuva pohjaviesialue.

<b>TURKU</b>		<b>ÅBO</b>	ASEMAKAAVATUNNUS DETALJEPLANEKETECKNING	20/2010
			DIARIONUMERO DIARIENUMMER	6442-2010
TYÖNIMI ARBETSNAMN		"Kaarninko"		MITTAKAAVA SKALA
OSOITE ADRESS		Hiekkakatu, Moreenikatu, Uudenmaantie		
		<b>KAARNINKO</b>		
MAASTONTARKISTUS, I VAIHE:LUONNOS TERRÄNGGRANSKNING, I SKEDET:UTKAST		KSYL HYVÄKSYNYT GODKÄND AV SPMN		
29.6.2010				
<b>YMPÄRISTÖTOIMIALA • KAUPUNKISUUNNITTELU • KAAVOITUSYKSIKÖ MILJÖSEKTORN • STADSPLANERINGEN • PLANLÄGGNINGSENHETEN</b>				
<b>LUONNOS</b> UTKAST		PIIRTÄJÄ RITARE	Päivi Mykrä	VALMISTELIJA BEREDARE
		Oscu Uurasmaa		
TURKU ÅBO		4.4.2014		Toimialajohtaja Sektoridirektör
		Markku Tolonen		