

Kaupunkipyöräasema 10+12 kaupunkipyörää
1. aseman keskikohtaan etäisyys talon kulmasta 9,5m, asemien keskikohtien etäisyys 6,5m.

Leveitä kaaritelineitä pyöräpysäköinnille.
Tuplarivien etäisyys toisistaan 2m. Puiden kohdalle 3 telinettä, vastariveihin 5.
Telineväli 1m, etäisyys seinään 0,5m.

Kolme kaaritelinettä molempiin puuväleihin
telineiden etäisyys toisistaan 1m.

POLLARI, 6²KPL, IRROITETTAVA

POLLARIT ASENNETAAN
SYMMETRISESTI SEKÄ KADUN
KESKILINJAN SUHTEEN ETTÄ
LAATOITUSLIMITYKSEN JA
-KUVIOIDEN SUHTEEN

Tonteille, pysäköintilaitoksiin ja
vammaisen pysäköintiluvalla ajo sallittu
Körning till tomterna, till parkerings-
hus och med parkeringstillstånd för
handikappade tillåten

Huoltoajo sallittu
Servicekörning tillåten
6 - 12

Leveitä kaaritelineitä muurin seinustalle 11+ 10+6 kpl
Telineiden keskikohtaan etäisyys muurista 1m
ja etäisyys toisistaan 1m.Sovitetaan kalusteiden kanssa.

HYVÄKSYNYT: YKL 21.9.2004 § 635
VIRAN PUOLESTA: Harri Lehtinen

KAUPUNGINOSA: VII
ASEMAKAAVA VAHVISTETTU:
KATULUOKKA:

HYVÄKSYNYT MYÖS:

KORVAA PIIRUSTUKSEN:
KORVAA OSITTAIN PIIRUSTUKSEN: K5208 015

KORVATTU PIIRUSTUKSELLA:
KORVATTU OSITTAIN PIIRUSTUKSELLA:

Kaupunkipyörät ja pyörätelineet	14.11.2017	VL	SN	3911-2017	
Kääntymiskielto lisäkilpineen	28.1.2014	VL	MN	1052-2014	Kilajk18.8.14 §38
Pihakatu ja lisäkilvet	8.1.2010	VL	JOM	12027-2004	Ykv 212.1.2010 §5
Huoltoajomuutos	18.10.2004	VL	HN	12027-2004	Ykv 29.10.04 §165
Muutos lautakunnassa (pyörätelineet)	21.9.2004	VL	JOM		Ykl 21.9.2004 § 635
MUUTOS TAI TÄYDENNYS	PÄIVÄYS	PIIRTÄJÄ	SUUNNIT.	D:o nro	HYV.

TURUN KAUPUNGIN YMPÄRISTÖ- JA KAAVOITUSVIRASTO

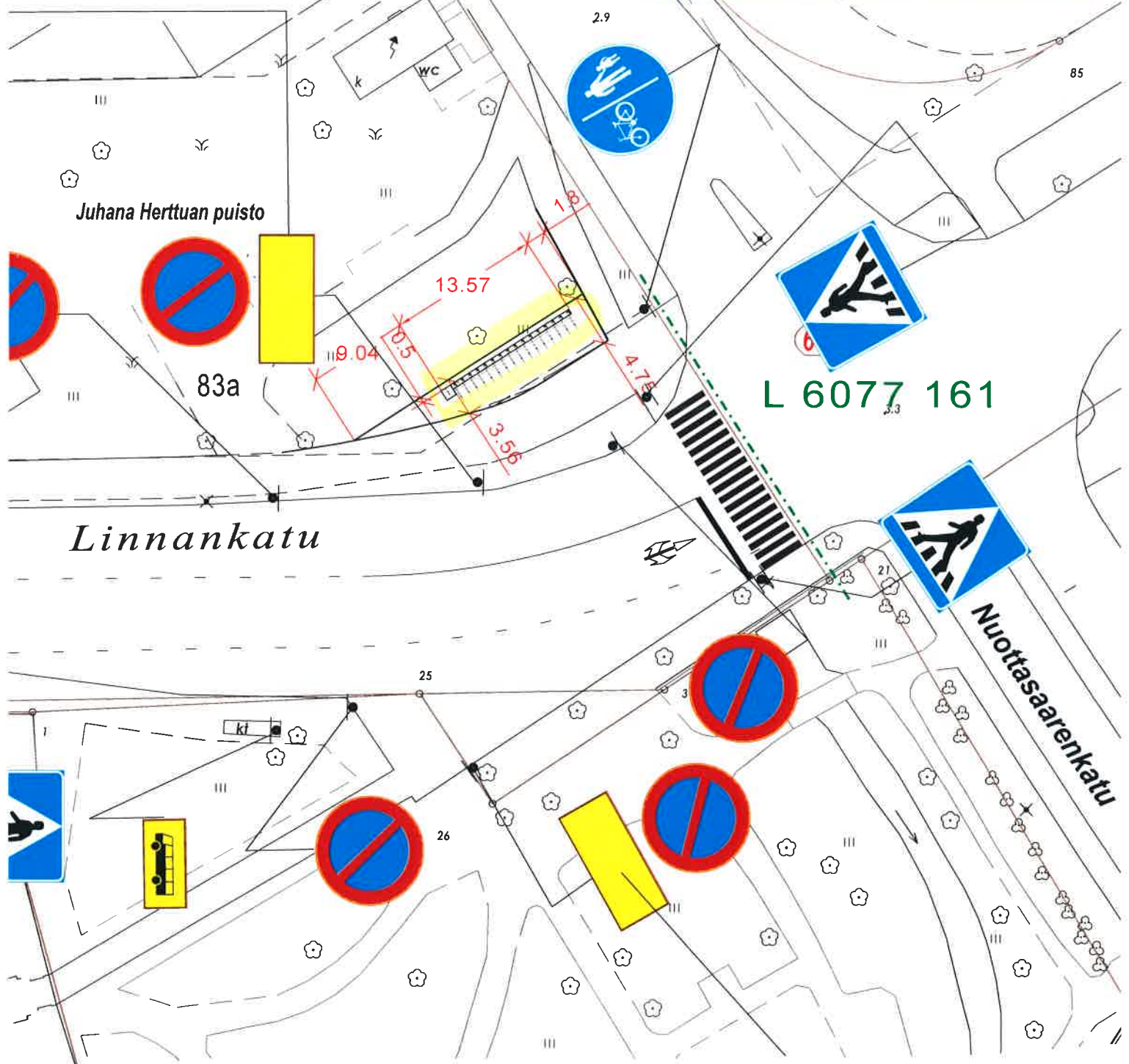
SUUNNITTELUTOIMISTO

PUOLALANKATU5, PL355
20101 TURKU
PUH 02-330 000
FAX 02-2624 912

KOHDE		SISÄLTÖ			
KRISTIINANKATU väli Yliopistonkatu-Eerikinkatu		LIIKENNESUUNNITELMA			
SUUNNITTELIJA	PIIRTÄJÄ	TARKASTANUT	GEOTEKN. TARKAST.	MITTAKAAVA	D:o nro
JOM	VL			1:500	12027-2004
PÄIVÄYS	SUUNNITTELU PÄÄLLIKKÖ			PIIRUSTUSNUMERO	MUUTOS
10.9.2004	<i>Heikki Nieminen</i>			L 5208 026	

autoille
personbilar
nin

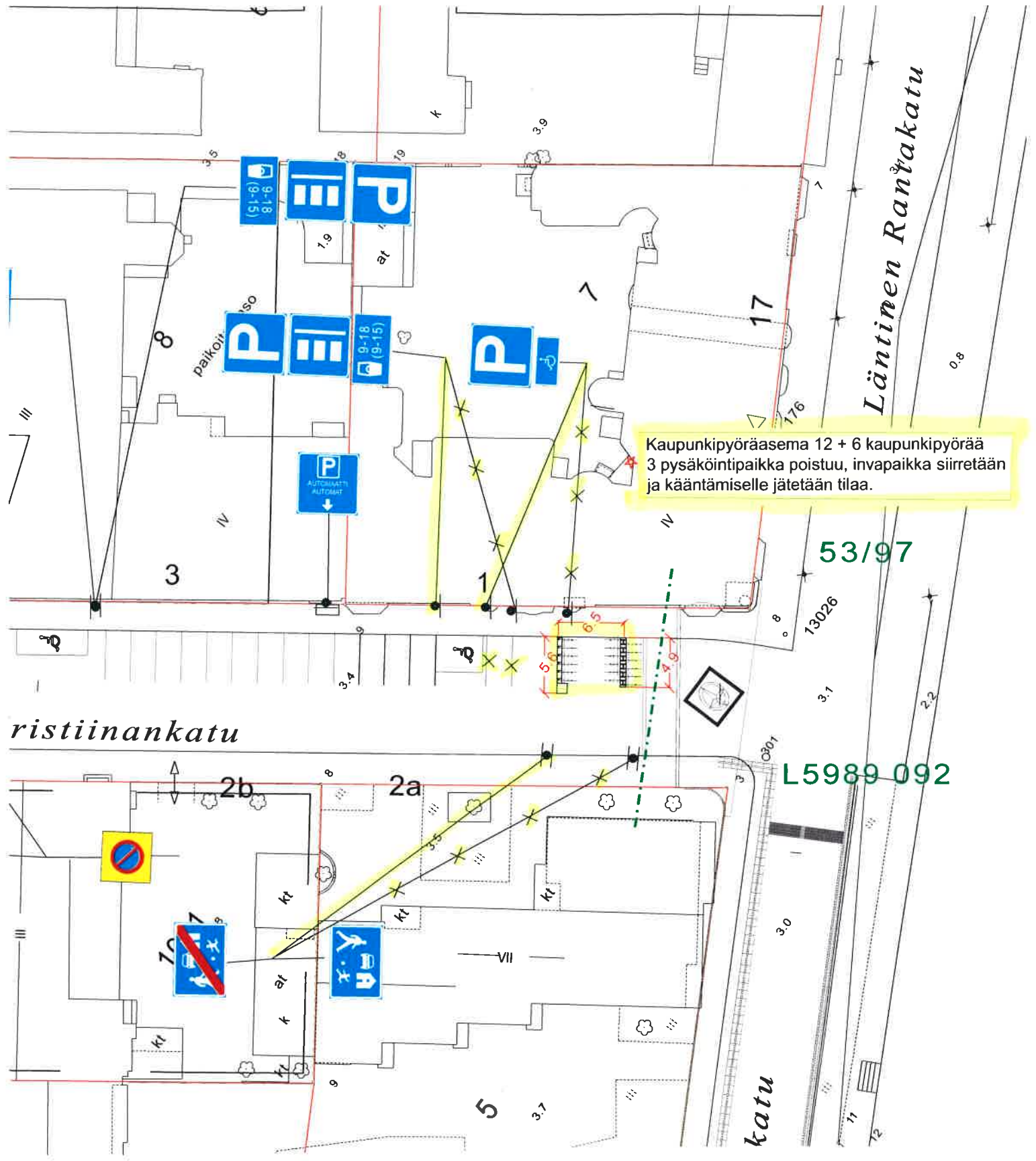
Kaupunkipyöräasema
16 kaupunkipyörää



suunnitelma 7

★ = UUSI

Ote	liikennesuunnitelmasta	n:o	L6077 167
Linnankadun...			
KAUPUNKIPYÖRÄT		pvm	14.11.2017 SN/VL
		mittakaava	1:500
		Kilajk	
Diario nro: 3911-2017		suunn.pääll.	



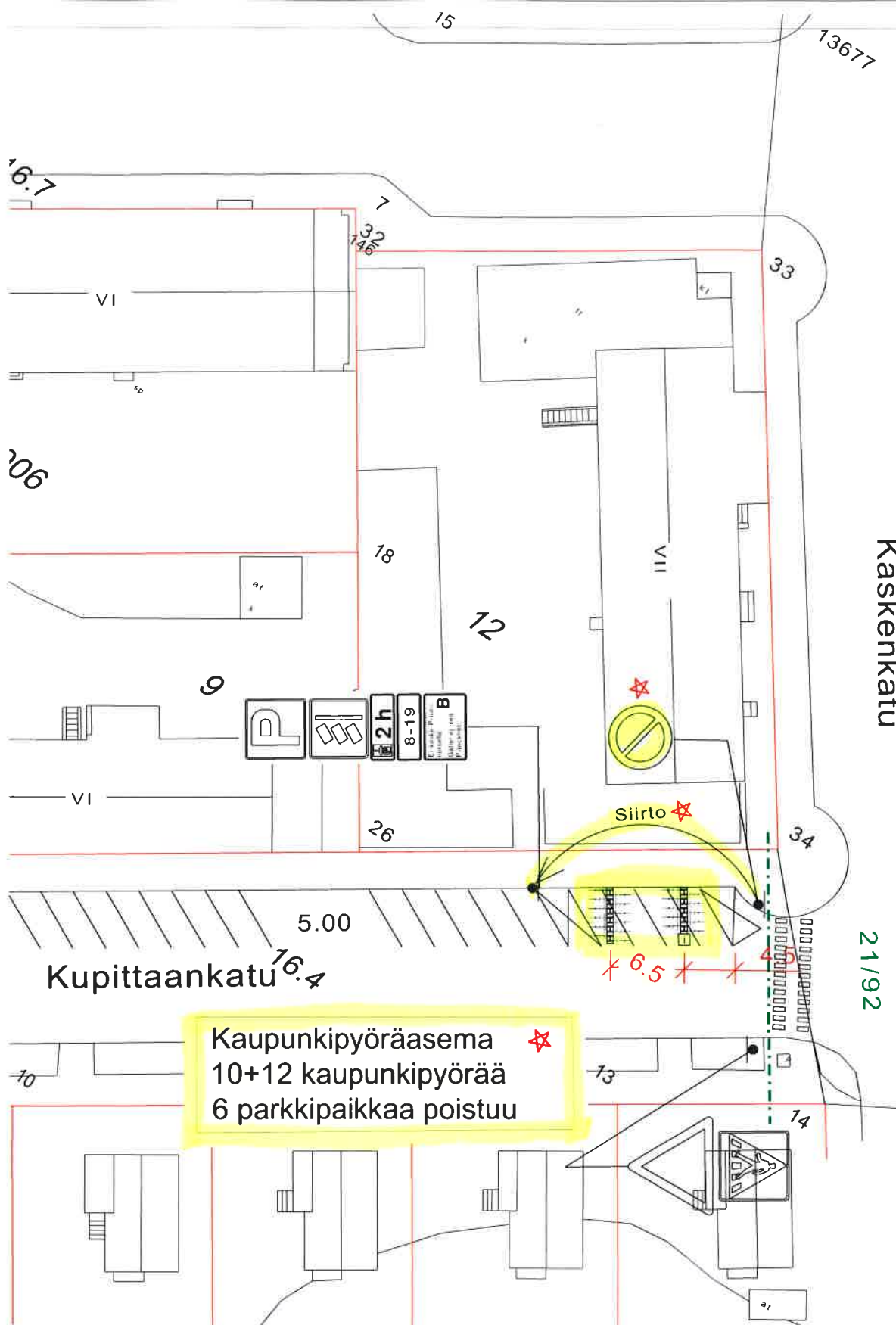
Kaupunkipyöräasema 12 + 6 kaupunkipyörää
 3 pysäköintipaikka poistuu, invapaikka siirretään
 ja kääntämiseksi jätetään tilaa.

53/97

L5989 092

suunnitelma 8
 ★ = UUSI

Ote liikennesuunnitelmasta	n:o L5208 027
Kristiinankadun...	
KAUPUNKIPYÖRÄT	pvm 14.11.2017 SN/VL
	mittakaava 1:500
	Kilajk
Diario nro: 3911-2017	suunn pääll.



★ = U



korv
38/7
39/9
121
122
96/8
osin 63/9

Kaupunkipyöräasema ★
10+12 kaupunkipyörää
6 parkkipaikkaa poistuu

Kaupunkipyörät
Väistämisvelvoll. merl
Lisäkilven ja kaistar
Pysäköintikielto
bussi nro 3 pysäkit
Pys.kiekk ja pys.kiehl
Pysäk.kiekk
Asukaspysäköinti
muutos/tayd.

TURUN KAUPUNGIN I
LIIKENNESUUNNITTELUTOI
mittakaava 1:500

suunnitelma 9

★ = UUSI

Ote liikennesuunnitelmasta	n:o L94/35
Kupittaankadun...	
KAUPUNKIPYÖRÄT	pvm 14.11.2017 SN/VL
	mittakaava 1:500
	Kilajk
Diario nro: 3911-2017	suunn pääll.

Aurajoki

Kaupunkipyöräasema
20 kaupunkipyörää

Itäinen Rantakatu

tu terassialue

Runebergin-
puisto

Rettiginrinne

L5760 048



28

Vartiokuja

suunnitelma 10

★ = UUSI

Ote liikennesuunnitelmasta	n:o L6723 014
Itäisen Rantakadun...	
KAUPUNKIPYÖRÄT	pvm 14.11.2017 SN/VL
	mittakaava 1:500
	Kilajk
Diario nro: 3911-2017	suunn.pääll.