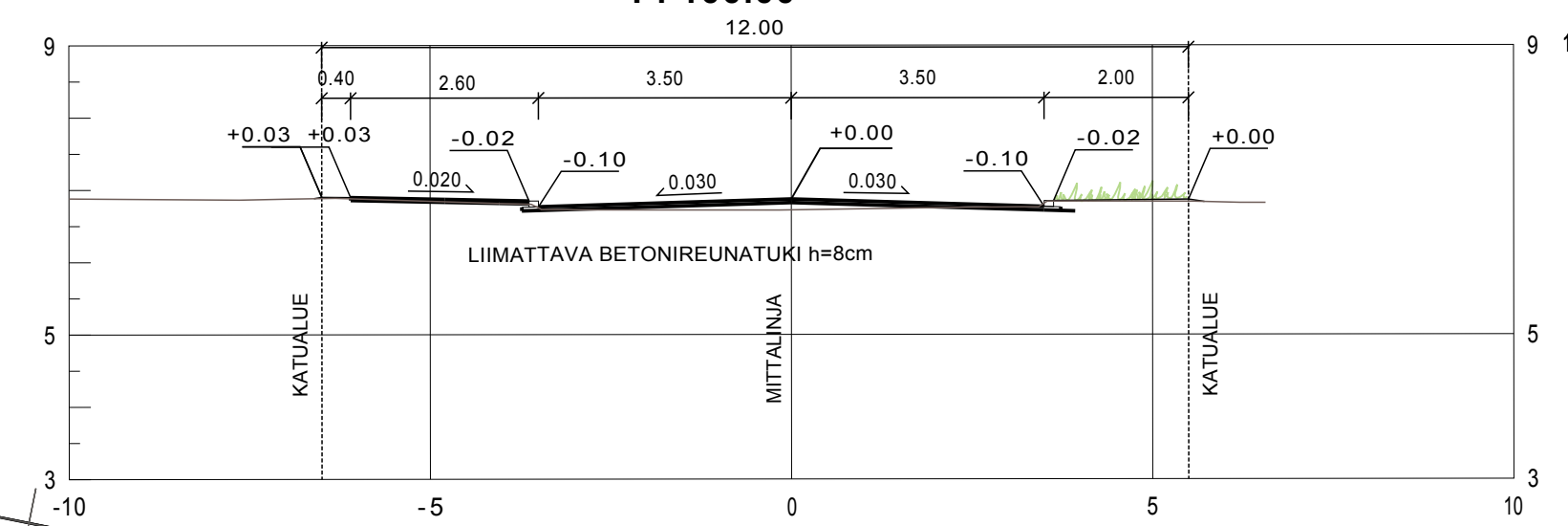
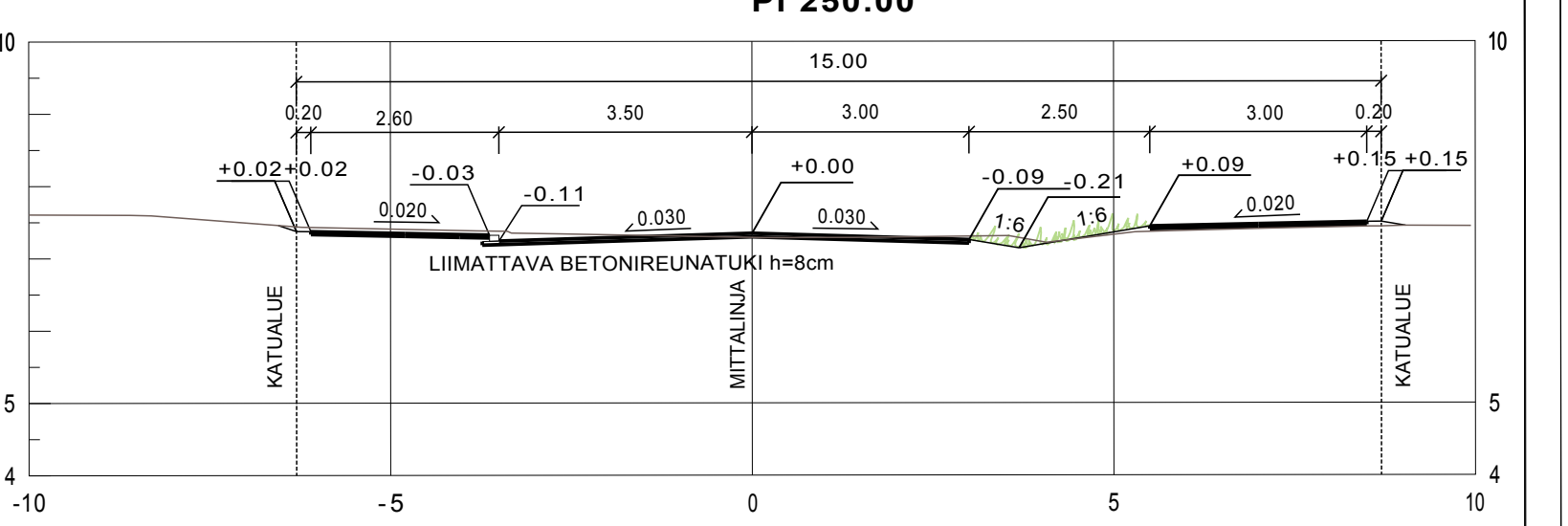


Asemapiirros 1:500

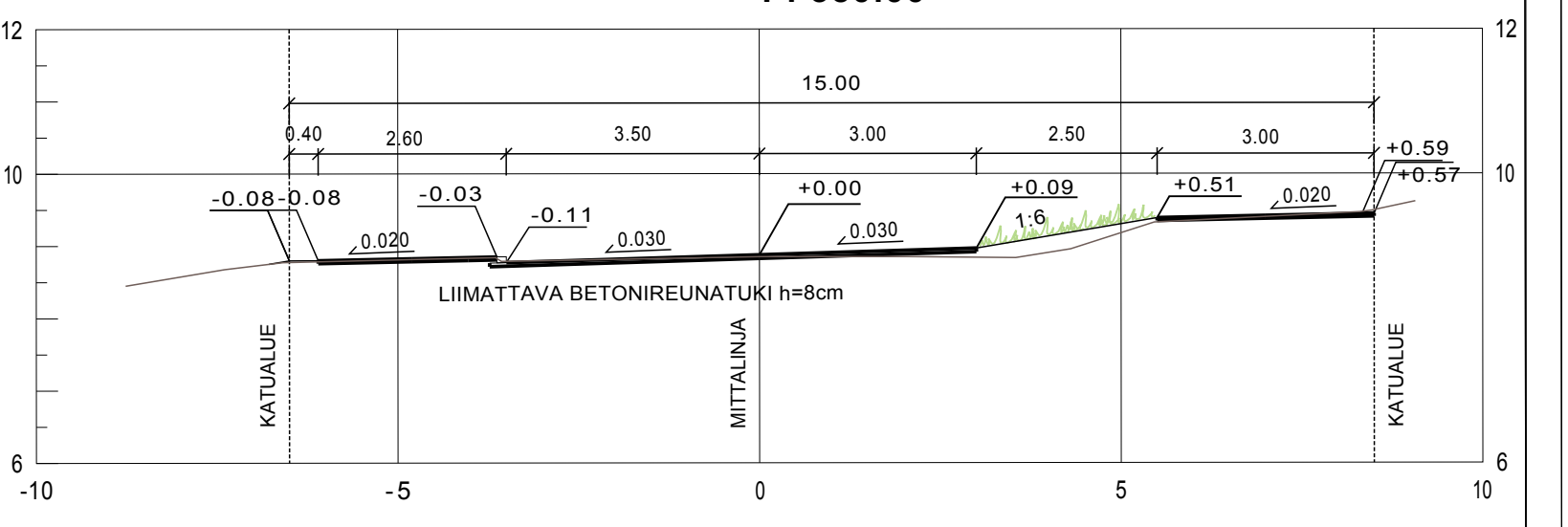
Poikkileikkaus 1:100
PI 100.00



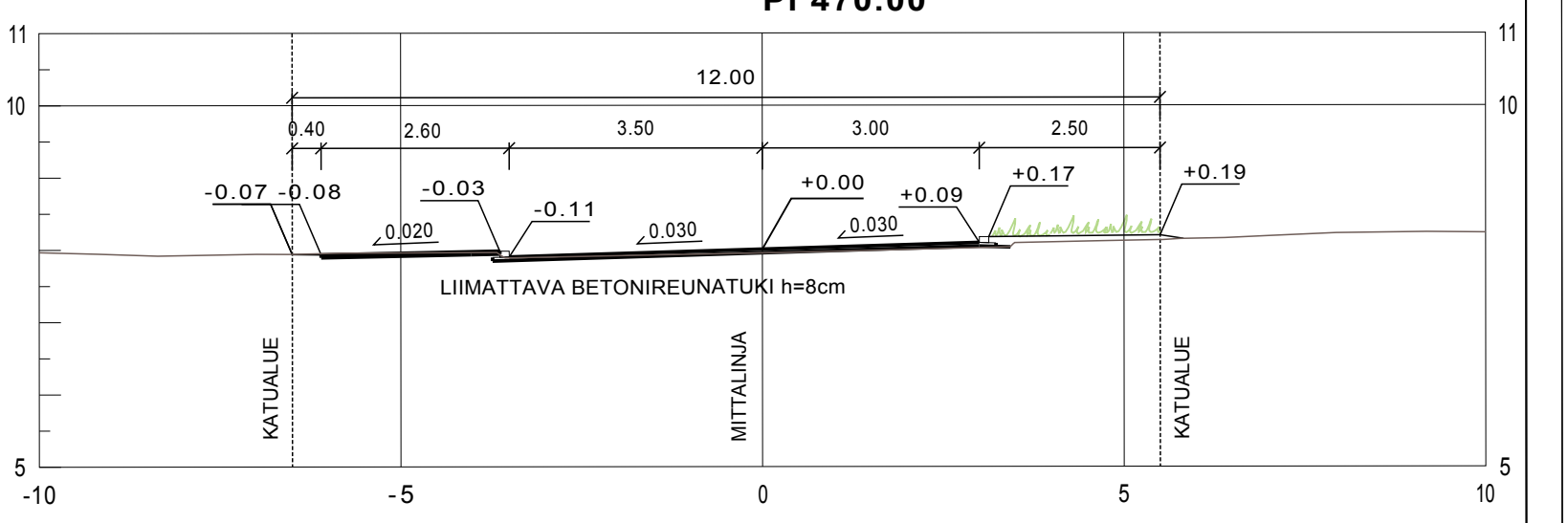
PI 250.00



PI 350.00



PI 470.00



Koordinaattijärjestelmät
Täso X.Y.: ETRS-GK23
Korkeus Z.: N2000

HYVÄKSYNYT:
VIRAN PUOLESTA:

KAUPUNGINOMA: KOIVULA
AJOKAUKAUS: 13.5.1981 (12/1980)
DIAGRAMINUMERO: 11204-2016
LIIKENNESUUNNITELMA: L20/198
KATULUOKKA: 5

KORVAAN PIRUSTUKSEN:
KORVAAN OSITTAIN PIRUSTUKSEN: C 8195 002, 003, D 8195 005, 006

KORVATTU PIRUSTUKSELLA:
KORVATTU OSITTAIN PIRUSTUKSELLA:

TUUN. MUUTOS TÄYDENTÄYNS PÄÄVYS SUUNNIT. PIIRIT TARK. MYV.

TURUN KAUPUNGIN YMPÄRISTÖTOIMIALA
KAUPUNKISUUNNITTELU
SUUNNITTELUYKSIKKÖ

KOHDE: MURKIONKATU
SUUNNITTELUKOHDE: Asemapiirros
KATUSUUNNITELMA
Poikkileikkaukset

ROKATTELU: Jari Tulkki
SUUNNITTELUKOHDE: Pia Erme
TARJASTAJAT: HYVÄKSYNYT
PÄÄVYS: 16.2.2017
SUUNNITTELUKOHDE: K 8195 010

Merkkien selitykset:

- 7.90 SUUNNITELTU KORKEUS
MAANPINNAN KORKEUS
- 7.9 SUUNNITELTU KORKEUS
- ASVALTTI, AJORATA
- ASVALTTI, JALKAKÄYTTÄVÄ JA YHDISTETTY JÄLANKULKU- JA PYÖRÄTIE
- VIHERALUE
- REUNATUKI
- MADALLETTU REUNATUKI, h=60mm
- PAINANNE
- SUUNNITELTU HULEVESIKAIVO
- TULVAREITTI
- NYKYINEN VALAISINPVLVÄS
- 42 KORTTELINUMERO
- 2 TONTTI REGISTERISSÄ

