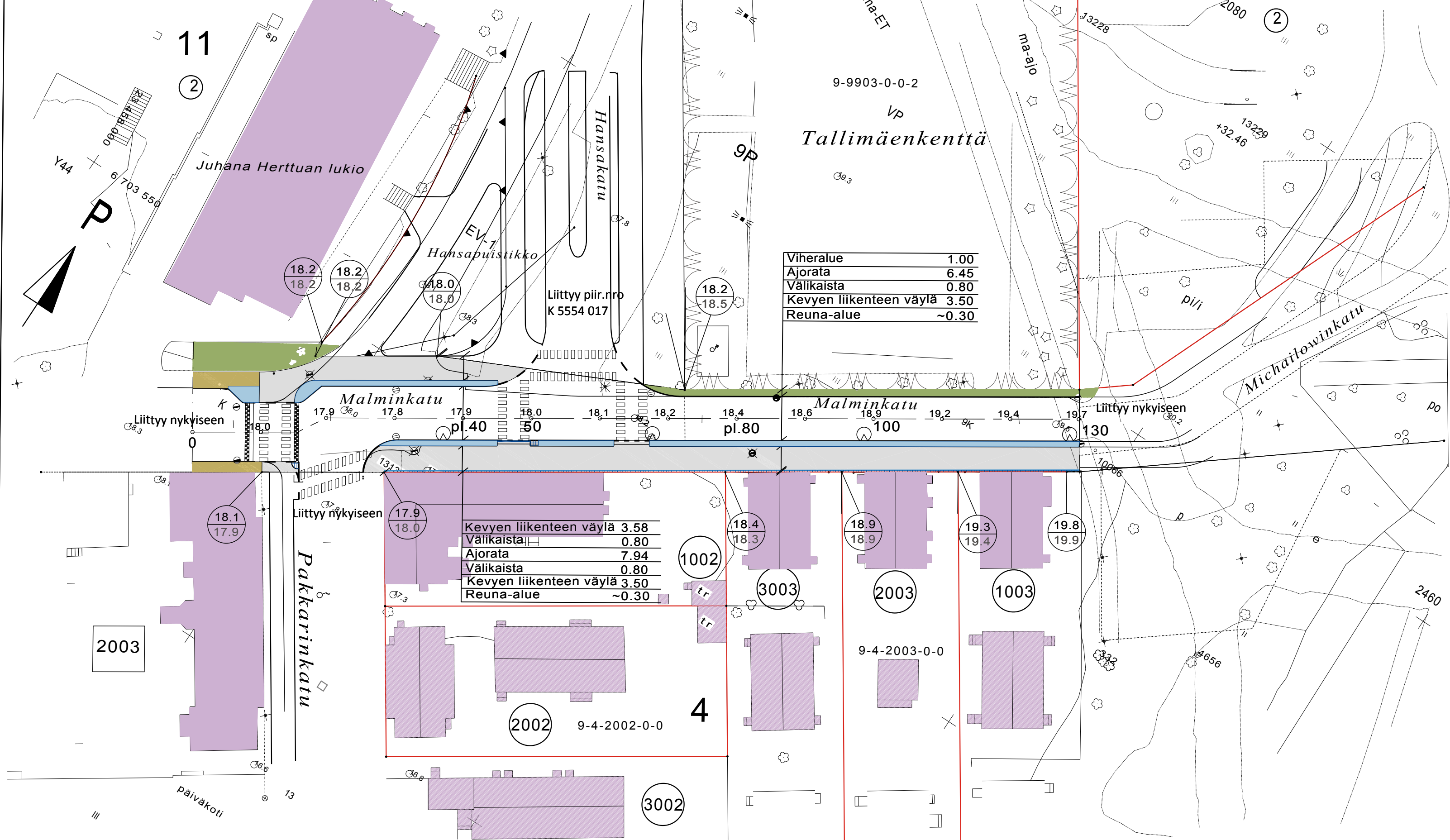


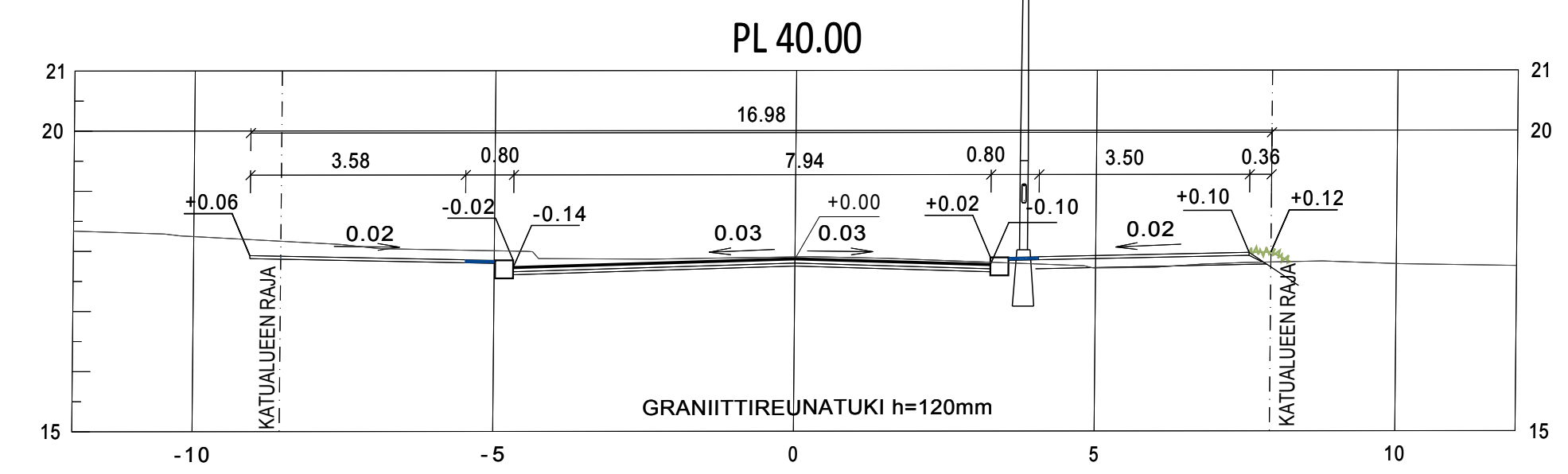
Asemapiirros 1:500



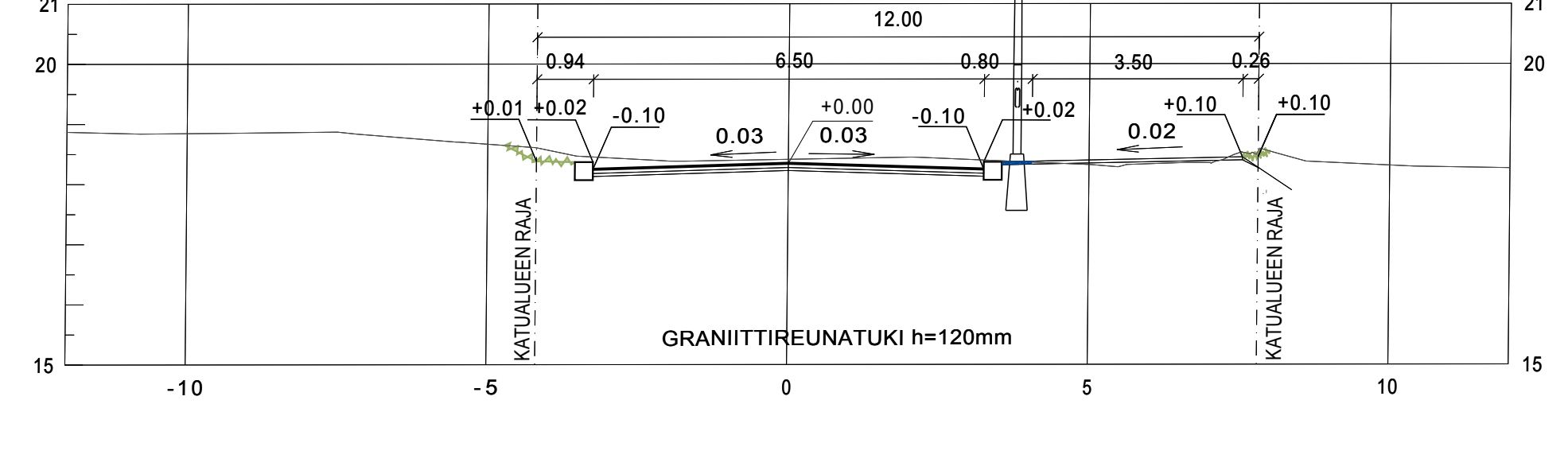
MERKKIEN SELITYKSET:

- 18.4 SUUNNITELTU KORKEUS MAANPINNAN KORKEUS
- 18.4 SUUNNITELTU KORKEUS
- NOPPAKIVI
- BETONILAATTA
- ASFALTTI
- VIHERALUE
- REUNA-ALUE, LUONNONKIVI
- SUUNNITELTU HULEVESIKAIVO
- RAKENNETTU HULEVESIKAIVO
- POISTETTAVA RAKENNE
- UUSI VALAISIN
- REUNATUKI
- REUNATUKI, madallettu/viistetty
- 1003 TONTTIJAKO
- 2003 TONTTIJAKO, EI REKISTERISSÄ

Poikkileikkaukset 1:100



PL 80.00



Koordinaattijärjestelmät:
Taso X, Y: ETRS-GK23
(EUREF-FIN)
Korkeus Z: N2000

HYVÄKSYNYT:
VIRAN PUOLESTA:

KALUPINGINOSA: IX
ASEMAKAAVA: 14.4.1966 (4/1965), 8.10.2001 (36/1999), 27.2.2012 (4/2010)
DIAARINUMERO: 11418-2012
LIKENNESUUNNITELMA: L 6632 014
KATULLUOKKA: 5

KORVAA PIIRUSTUKSEN: A 6632 008
KORVAA OSITTAIN PIIRUSTUKSEN: E 6632 003, A 6632 004 ja B 6632 005

KORVATTU PIIRUSTUKSELLA:
KORVATTU OSITTAIN PIIRUSTUKSELLA:

TUNN. MUUTOS TAI TÄYDENNYS: PÄIVÄYS: SUUNNIT./PIIRT.: TARK.

TURUN KAUPUNGIN YMPÄRISTÖTOIMIALA
KAUPUNKISUUNNITTELU
SUUNNITTELUYKSIKKÖ / KATUSUUNNITTELU

Poljalankatu 5
20100 Turku
etunimi.sukunimi@turku.fi
puh. 02-330 000
faksi 02-2624 912

KOHDE: **MALMINKATU**
Välillä Pakkarinkatu-Michailowinkatu

SISÄLTÖ: **KATUSUUNNITELMA**

SUUNNITTELUJA Jani Tulkki	SUUNNITTELUVAUJASTAJA Marja-Leeni Vasama	TARKASTANUT	GEOTEKN. TARKAST.	MITTAKAAVA 1:500, 1:100
PÄIVÄYS 26.2.2013	SUUNNITTELUPÄÄLLIKKÖ	PIIRUSTUSNUMERO K 6632 015	MIUTOS	