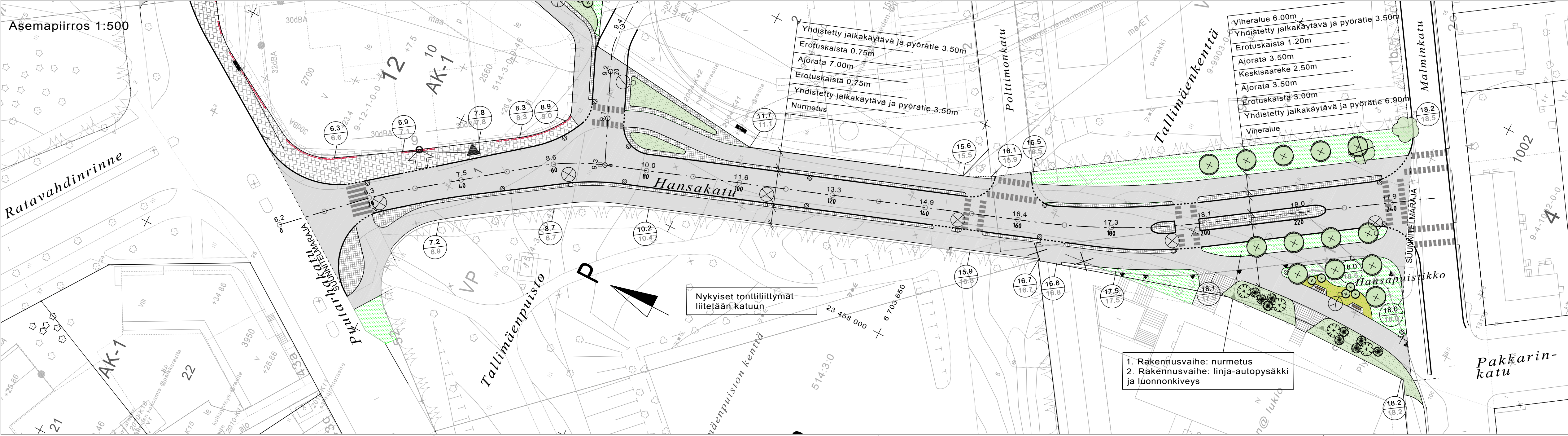
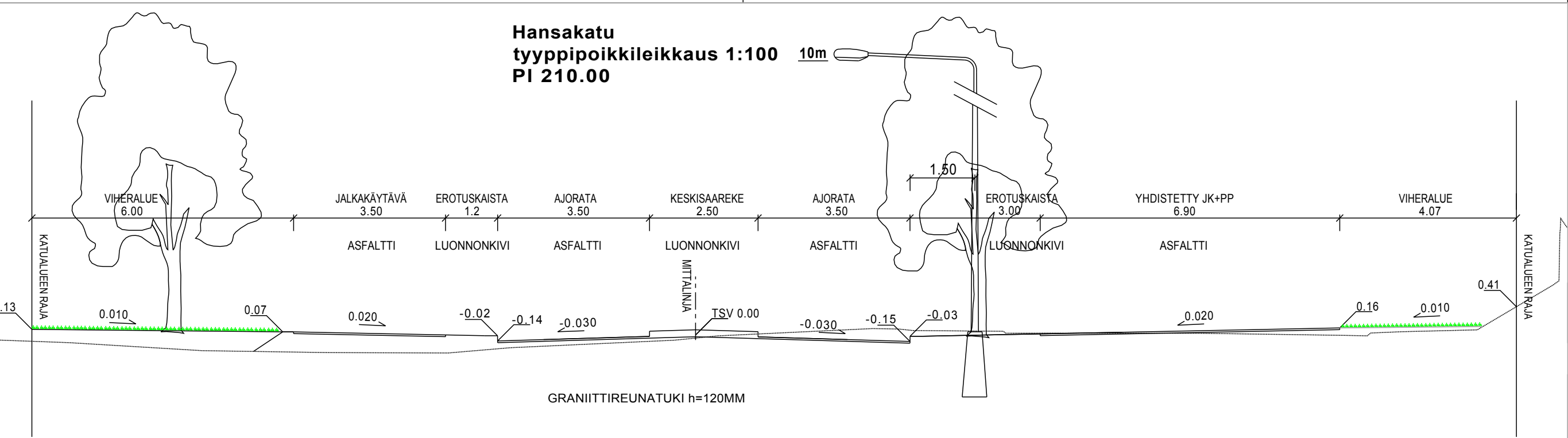
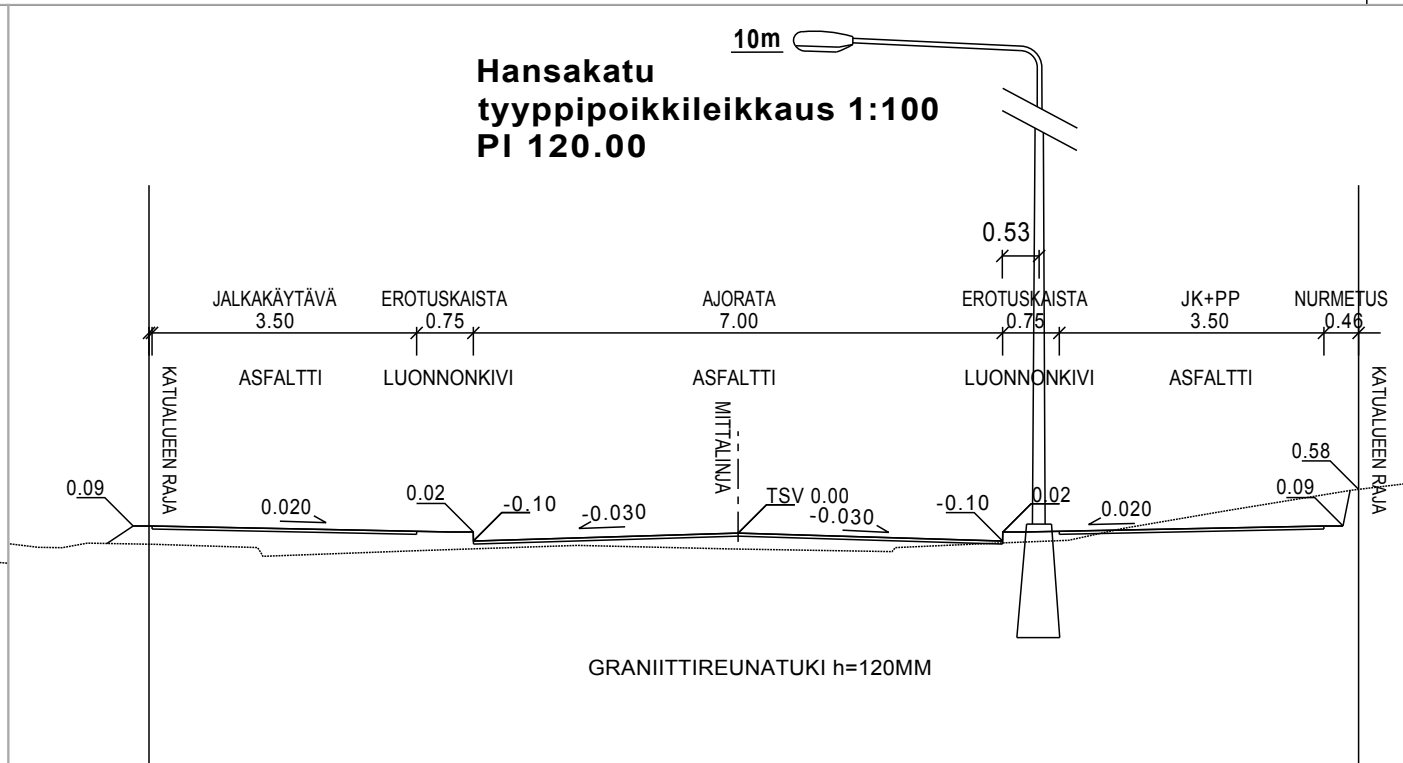
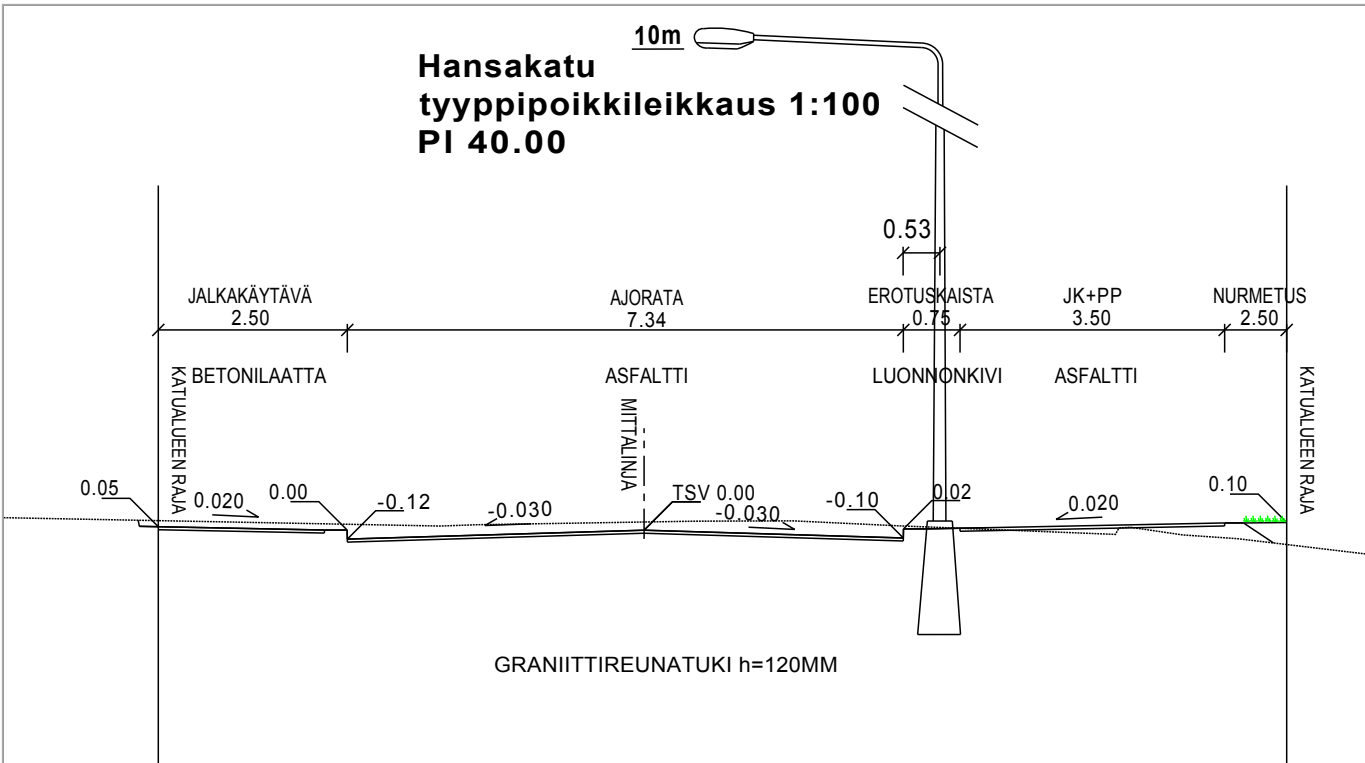


Koordinaattijärjestelmät:  
Taso X,Y: ETRS-GK23  
(EUREF-FIN)  
Korkeus Z: N2000



- MERKKIEN SELITYKSET:**
- ASFAALTI
  - BETONILAATTA
  - NURMETUS
  - LUONNONKIVI
  - LUONNONKIVIRAITA
  - MADALLETTU/LUISKATTU REUNATUKI
  - SV-KAIVO
  - 16.8 / 16.9 SUUNNITELTU KORKEUS
  - 17.3 SUUNNITELTU KORKEUS
  - SUUNNITELTU VALAISINPYLVÄS
  - POISTETTAVA RAKENNE
  - ISTUTETTAVA LEHTIPUU
  - ISTUTETTAVA PIENIKASVUINEN LEHTIPUU
  - ISTUTETTAVA YKSITÄISPENSAS
  - ISTUTETTAVA HAVUPENSAS
  - LEHTIPENSAS h=1,0-1,5m
  - MATALA LEHTIPENSAS h<1,0m
  - JAKOKAAPPI
  - SÄILYTETTÄVÄ LEHTIPUU
  - PENKKI
  - POISTETTAVA LEHTIPUU

1. Rakennusvaihe: nurmetus  
2. Rakennusvaihe: linja-autopsäkki ja luonnonkiveys

HVÄKSYNYT:				
VIRAN PUOLESTA:				
KAUPUNGINOSA:	IX			
ASEMAKAAVA:	27.2.2012 (4.10)			
DIARIONUMERO:	11418-2012			
LIKENSUUNNITELMA:	L 5554 016			
KATULOUKKA:	3			
KORVAA PIIRUSTUKSEN:				
KORVAA OSITTAIN PIIRUSTUKSEN:	D 5555 003; C5554 007, 008			
KORVATTU PIIRUSTUKSELLA:				
KORVATTU OSITTAIN PIIRUSTUKSELLA:				
TUNN.	MUUTOS TAI TÄYDENNYS	PÄIVÄYS	SUUNNIT./PIIRT.	TARK.

<b>TURUN KAUPUNGIN YMPÄRISTÖTOIMIALA</b>		<small>Puotialankatu 5 20100 Turku etunimi.sukunimi@turku.fi puh. 02-330 000 faksi 02-2624 912</small>	
<b>KAUPUNKISUUNNITTELU</b>		<b>KATUSUUNNITELMA</b>	
<b>SUUNNITTELUYKSIKKÖ / KATUSUUNNITTELU</b>		<b>YMPÄRISTÖSUUNNITELMA</b>	
KOHDE	HANSAKATU HANSAPUISTIKKO	SISÄLTO	KATUSUUNNITELMA YMPÄRISTÖSUUNNITELMA
SUUNNITTELIJA	SUUNNITTELIJAVUSTAJA	TARKASTANUT	GEOTEKN. TARKAST.
PÄIVÄYS	15.02.2013	MITTAKAAVA	1:500, 1:100
SUUNNITTELUYKSIKKÖ		PIIRUSTUSNUMERO	K 5554 017
SUUNNITTELIJA	Jukka Takalo	TARKASTANUT	Jari Hirvonen
AIKA, PAIKKA JA ALLEKIRJOITUKSET	Jyväskylä 15.02.2013	PIIRR. N:O	K 5554 017

