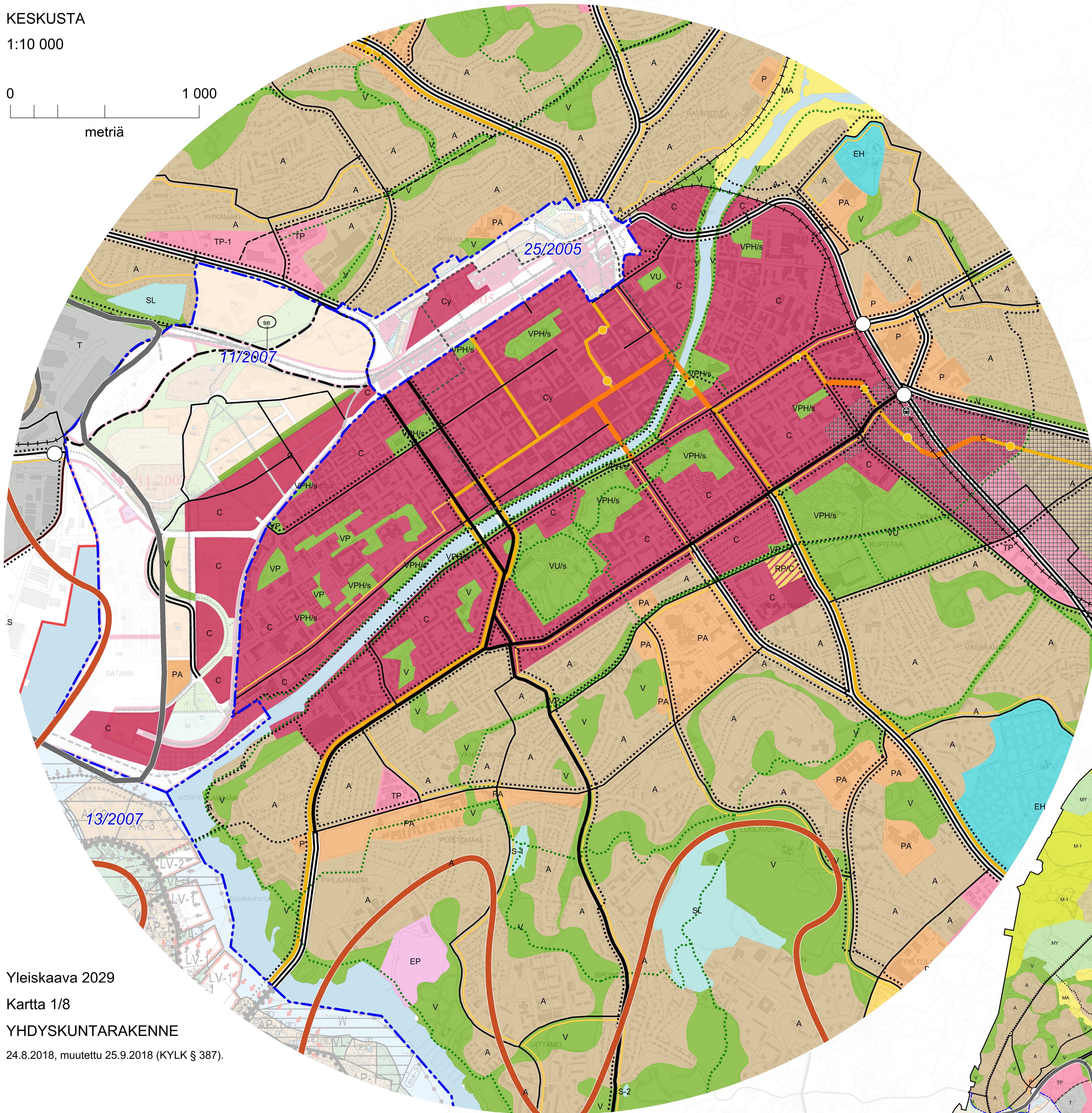
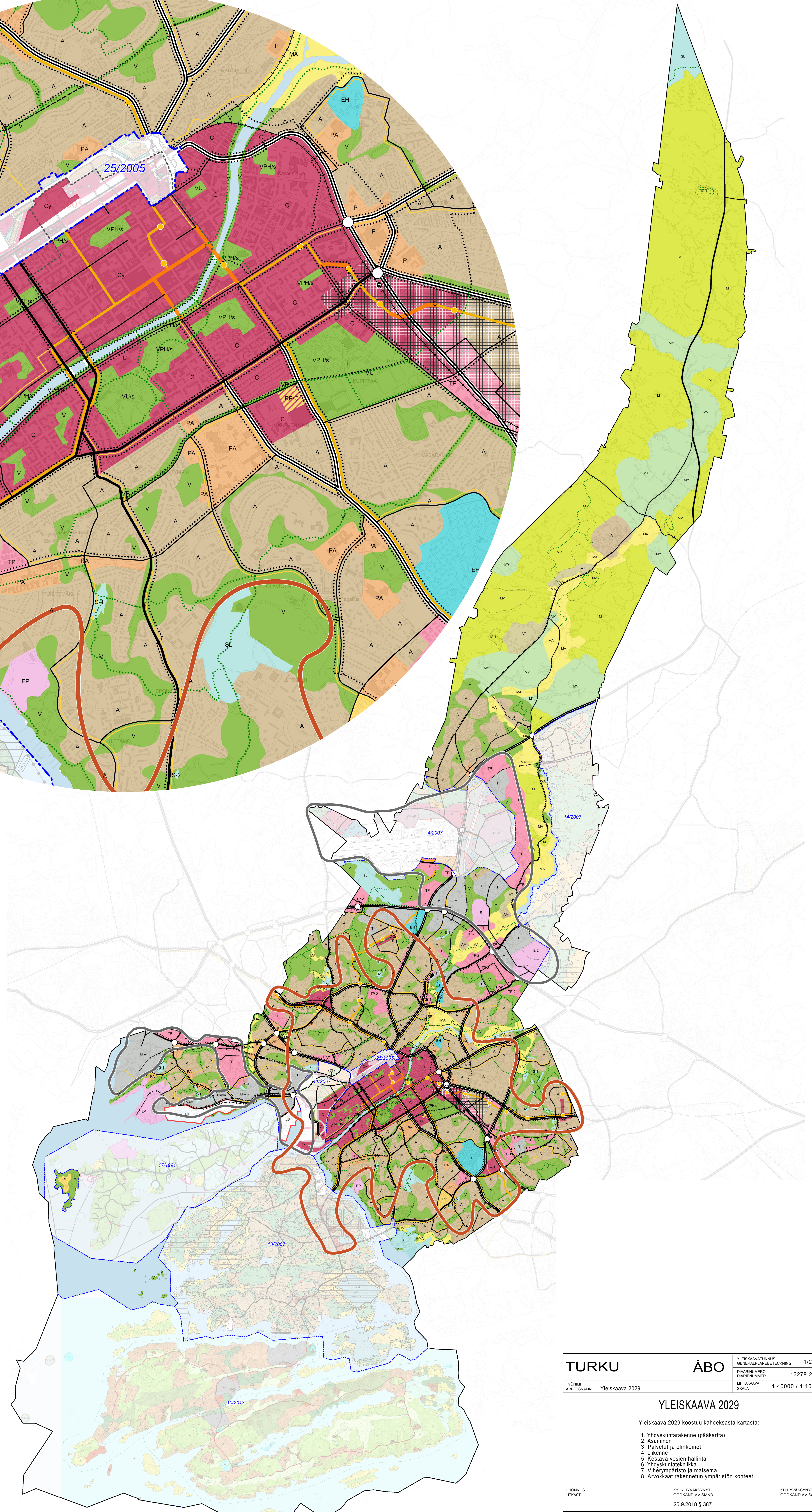


KESKUSTA
1:10 000

0 1 000
metriä






Yleiskaava 2029
Kartta 1/8
YHDYSKUNTARAKENNE
24.8.2018, muutettu 25.9.2018 (KYLK § 387).



0 5 000
metriä

1:40 000

 **TURKU**
Kaupunkiympäristötoimiala
Kaavoitus

TURKU	ÄBO	YLEISKAVATUNNUS GENERALPLANBETECKNING	1/2009
		DIAGRAMNUMERO SKISSENNUMMER	13278-2012
TYÖNIM ARBETSNAVN	Yleiskaava 2029	MITTAKAVA SKALA	1:40000 / 1:10000
YLEISKAAVA 2029			
Yleiskaava 2029 koostuu kahdeksasta kartasta:			
<ol style="list-style-type: none"> 1. Yhdyskuntarakenne (pääkartta) 2. Asuminen 3. Palvelut ja elinkeinot 4. Liikenne 5. Kestävä vesien hallinta 6. Yhdyskuntateknikka 7. Viherympäristö ja maisema 8. Arvokkaat rakennetun ympäristön kohteet 			
LUONNOS UTRÅST	KYLK HYVÄKÄYNNYT GÖCKENÖ AV SUND	KH HYVÄKÄYNNYT GÖCKENÖ AV SBT	
	25.9.2018 § 387		
KAUPUNKIYMPÄRISTÖTOIMIALA • KAUPUNKISUUNNITTELU JA MAANVAIHTO • KAAVOITUS STADSMILJÖSEKTORN • STADSPLANERING OCH MARKEREGNDOM • PLANLÄGGNING			
LUONNOS UTRÅST	Jari Antikainen PITÄJÄ RITARE	Matti Luukkainen VALMISTELIJÄ BEREDARE	 
Muutettu 25.9.2018 (KYLK § 387) TURKU ÄBO	24.8.2018	Toimialajohtaja Sektordirektör	 Christina Hovi

