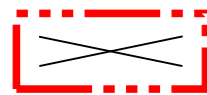
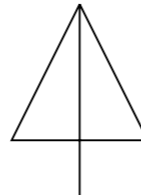


POISTUVA KAAVA

Merkintöjen selite:



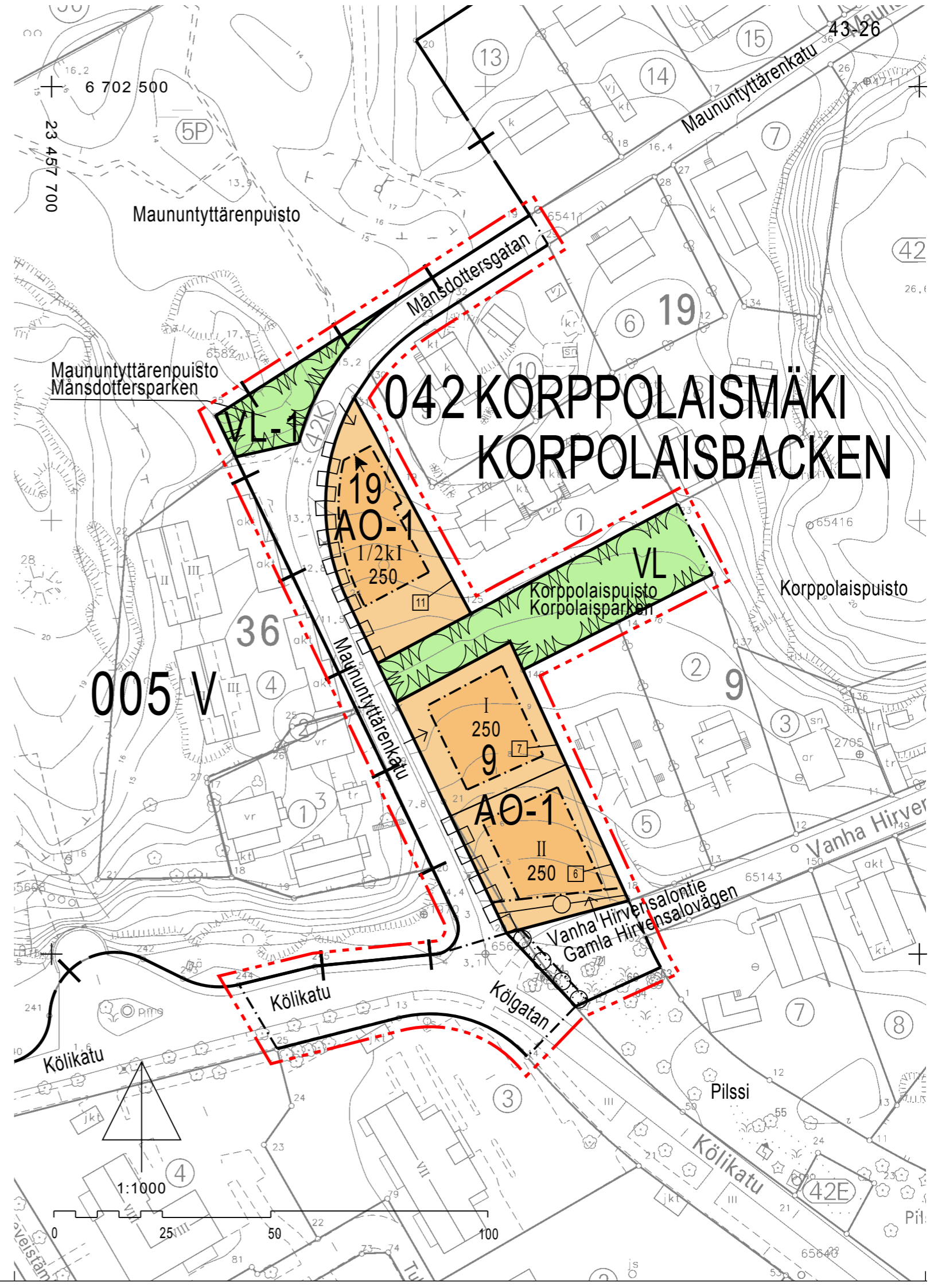
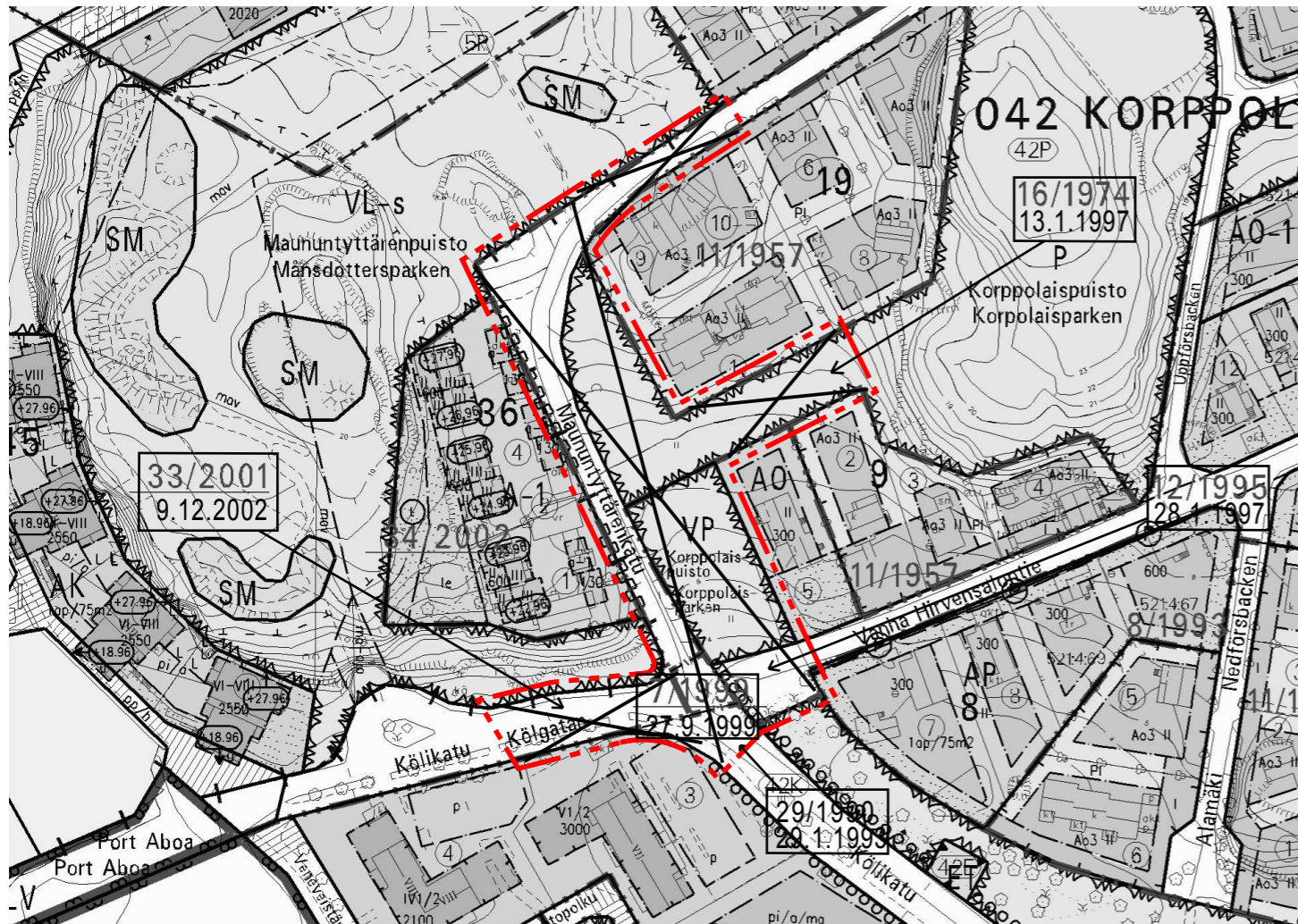
3 m kaava-alueen rajan ulkopuolella oleva viiva, jota otsakkeessa mainittu kaavanmuutos koskee ja jolta aiemmat kaavamerkinnät ja -määräykset poistuvat.



16/1974  
13.1.1977

Aiemman, poistuvan kaavan numero ja vahvistuspäivämäärä.

1:2000



Sijaintikartta



Viistoilmakuva alueesta

ASEMAKAAVAMERKINNÄT JA -MÄÄRÄYKSET:



Erillispientalojen korttelialue.  
Rakennusten kattomuotona ei saa käyttää aumakattoa. Rakennukset on liitettävä kaukolämpöverkkoon; MRL 57 a §.  
Tontit on aidattava rakennustapaan ja ympäristöön sopivalla tavalla.  
Korttelialueella tulee osoittaa kaksi autopaikkaa asuntoa kohti.



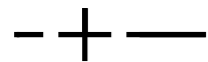
Lähivirkistysalue.



Luonnon ja kulttuurihistorian kannalta tärkeä virkistysalue. Alueella ei saa suorittaa maa-ainesten läjitystä, puiden istutusta tai muuta viherrakentamista niin, että alueen ominaispiirteiden säilyminen vaarantuu. Kohteen säilyminen puoliavoimena tulee turvata raivaamalla umpeenkasvua aiheuttavaa puustoa ja pensastoa.



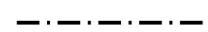
3 m kaava-alueen rajan ulkopuolella oleva viiva.



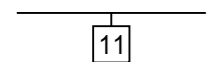
Kaupunginosan raja.



Korttelin, korttelinosan ja alueen raja.



Osa-alueen raja.



Sitovan tonttijaon mukaisen tontin raja ja numero.



Kaupunginosan numero.



Kaupunginosan nimi.



Korttelin numero.



Alueen nimi.



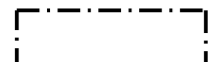
Rakennusoikeus kerrosalaneliömetreinä.



Roomalainen numero osoittaa rakennusten, rakennuksen tai sen osan suurimman sallitun kerrosluvun.



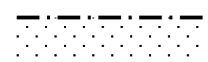
Murtoluku roomalaisen numeron edessä osoittaa, kuinka suuren osan rakennuksen suurimman kerroksen alasta saa kellarikerroksessa käyttää kerrosalaan luettavaksi tilaksi.



Rakennusala.



Nuoli osoittaa rakennusalan sivun, johon rakennus on rakennettava kiinni.



Istutettava alueen osa.



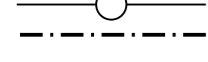
Säilytettävä/istutettava/täydennettävä puurivi.



Katu.



Johtoa varten varattu alueen osa.



Ajoportin likimääräinen sijainti.



Katualueen rajan osa, jonka kohdalta ei saa järjestää ajoneuvoliittymää.

TURKU

ÅBO

Asemakaavatunnus  
Detaljplanebeteckning 9/2011

Diarionumero  
Diarienummer 12276-2010

Työnimi  
Arbetsnamn "Maunun kulma"

Mittakaava  
Skala 1:1000

Osoite  
Adress Maununtyttärenkatu, Vanha Hirvensalontie

Asemakaavanmuutos koskee:

Kaupunginosa:	042 KORPPOLAISMÄKI	KORPOLAISBACKEN
Kadut:	Kölikatu (osa) Maununtyttärenkatu (osa) Vanha Hirvensalontie (osa)	Kölgatan (del) Månsdottersgatan (del) Gamla Hirvensalovägen (del)
Virkistysalue:	Korppolaispuisto (osa)	Korpolaisparken (del)

Asemakaavanmuutoksella muodostuva tilanne:

Kaupunginosa:	042 KORPPOLAISMÄKI	KORPOLAISBACKEN
Korttelit:	9 (osa) ja 19 (osa)	9 (del) och 19 (del)
Kadut:	Kölikatu (osa) Maununtyttärenkatu (osa) Vanha Hirvensalontie (osa)	Kölgatan (del) Månsdottersgatan (del) Gamla Hirvensalovägen (del)
Virkistysalueet:	Korppolaispuisto (osa) Maununtyttärenpuisto (osa)	Korpolaisparken (del) Månsdottersparken (del)

Asemakaavanmuutoksen yhteydessä hyväksytään sitovat tonttijaot/tonttijaonmuutokset:  
KORPPOLAISMÄKI 9.-6 ja 7 sekä 19.-11

Kaavoituksen pohjakartta täyttää maankäyttö- ja rakennuslain (132/99) 206 §:n nojalla säädetyn kaavoitusmittausasetuksen (1284/99) vaatimukset.

Planläggningsbaskartan uppfyller kraven i förordningen om planläggningsmätning (1284/99), som givits med stöd av 206 § markanvändnings- och bygglagen (132/99).

Kaupungingeodeetti  
Stadsgeodet

*Helena Kuoppala* 17.2.2012

15.2.2010 alkaen käytämme suunnittelutyössä EUREF-FIN- tasokoordinaattijärjestelmää sekä N2000- korkeusjärjestelmää.

LUONNOS Utkast	YKL hyväksynyt Godkänd av MPN	EHDOTUS Förslag	YKL hyväksynyt
---	---	29.5.2012 § 253	Vastine hyv. 23.10.2012 § 431

Hyväksytty kaupunginvaltuustossa  
Godkänd av stadsfullmäktige

Lainvoimainen  
Vunnit laga kraft

TURUN KAUPUNGIN YMPÄRISTÖ- JA KAAVOITUSVIRASTO / ASEMAKAAVATOIMISTO  
ÅBO STADS MILJÖ- OCH PLANLÄGGNINGSBYRÅ / DETALJPLANEKONTORET

EHDOTUS

Förslag

Piirtäjä  
Ritare Sirikka-Liisa Kuoppala

Valmistelija  
Beredare *Marjatta Tamminen*  
Marjatta Tamminen

Muutettu 7.5.2012 (lausunnot)  
TURKU  
ÅBO 20.3.2012

Asemakaavapäällikkö  
Detaljplanedirektör

*Timo Hintsanen*  
Timo Hintsanen